

**BEFORE THE NATIONAL GREEN TRIBUNAL
PRINCIPAL BENCH, NEW DELHI
ORIGINAL APPLICATION NO.911/2024**

IN THE MATTER OF:

VIKASH

...APPLICANT(s)

VERSUS

STATE OF UTTAR PRADESH & ORS.

...RESPONDENT(s)

INDEX

S. NO.	PARTICULARS	PAGE NO.
1.	REPLY BY WAY OF AFFIDAVIT ON BEHALF OF THE RESPONDENT NO. 7, DISTRICT MAGISTRATE, JHANSI IN COMPLIANCE OF ORDER DATED 04.11.2024 PASSED BY THE HON'BLE TRIBUNAL	
2.	A COPY OF LETTER DATED 12.11.2024 IS ANNEXED HERewith AND MARKED AS ANNEXURE-1	
3.	A COPY OF THE INSPECTION REPORT DATED 24.01.2025 AND THE REVENUE RECORDS ARE ANNEXED HERewith AND MARKED AS ANNEXURE-2	
4.	A COPY OF THE REVENUE MAP IS ANNEXED HERewith AND MARKED AS ANNEXURE-3	

THROUGH COUNSEL



BHANWAR PAL SINGH JADON
COUNSEL FOR THE RESPONDENT NO. 7
EMAIL- bhanwar09jadon@gmail.com

DATE: 10.02.2025

9079321362

PLACE: NOIDA

**BEFORE THE NATIONAL GREEN TRIBUNAL
PRINCIPAL BENCH, NEW DELHI
ORIGINAL APPLICATION NO.911/2024**



IN THE MATTER OF:

VIKASH

...APPLICANT(S)

VERSUS


STATE OF UTTAR PRADESH & ORS.

...RESPONDENT(S)

**REPLY BY WAY OF AFFIDAVIT ON BEHALF OF THE RESPONDENT
NO. 7, DISTRICT MAGISTRATE, JHANSI IN COMPLIANCE OF ORDER
DATED 04.11.2024 PASSED BY THE HON'BLE TRIBUNAL**

I, Avinash Kumar, aged about 41 years, S/o Dr. Ramji Lal, posted as District Magistrate, Jhansi, Uttar Pradesh, do hereby solemnly affirm and state as under:

1. That I, Avinash Kumar, District Magistrate, Jhansi, Uttar Pradesh, am fully conversant with the facts of the case and am competent and authorized to swear the present Affidavit.
2. It has been stated by the applicant that the present matter pertains to Arazi No. 11, 12, 15, 21, 22, 23, 75, 79 at Mauza Pichhor, District Jhansi. The above mentioned *GataNo.(s)* are proposed to be nagar park in Jhansi Master Plan 2021. Arazi No. 17 and 24 are registered as 'Nala' (drain) and 'stone' in the revenue records.
3. That it is further alleged by the Applicant that some persons in collusions with official respondents are illegally developing Green Vally Colony in that land and setting up petrol pump in Arazi No. 23.
4. That the prayer of the Applicant is to stop encroachment and conversion of park land into residential blocks.
5. That the Hon'ble Tribunal vide order dated 04.11.2024 directed the undersigned Respondent to take necessary action and file reply. The directions issued by the Hon'ble Tribunal are as stated below:



“...2. Learned Counsel for the Respondent–State of UP representing Respondent Nos. 1,2,4,5,6 and 7 seek four weeks. Similar, prayer has been made by the Counsel for Respondent No. 8 seeking time to file Reply. Let the Reply by way of affidavit be filed by these Respondents within four weeks...”

6. That in compliance of the directions issued by the Hon’ble Tribunal, the Deponent issued a letter dated 12.11.2024 to the Tehsildar directing them to conduct a physical inspection of each *Gata No.* along with revenue records.

A copy of letter dated 12.11.2024 is annexed herewith and marked as **ANNEXURE-1.**

7. That in compliance of the directions issued by the Deponent, the Tehsildar submitted the report dated 24.01.2025 to the Deponent.

A copy of the inspection report dated 24.01.2025 and the revenue records are annexed herewith and marked as **ANNEXURE-2.**

8. That as per the report submitted by the Tehsildar is as follows:

क्र०सं०	खतौनी के अनुसार गाटा सं०	खतौनी के अनुसार रकबा हैक्टेयर में	खतौनी खाता सं०	खतौनी में दर्ज काशतकार	भूमि की श्रेणी	विवरण
1	11	0.138	295	पुरुषोत्तम आदि	1-क	-
2	12/1	0.016	421	बंजर	5-3ड	-
3	12/2	0.040	296	श्रीमती उषारानी आदि	1-क	-
4	15	0.065	334	श्रीमती विज्ञता देवी आदि	1-क	-
5	21	0.194	89	दिलीप कुमार शर्मा आदि	1-क	-
6	22	0.214	334	प्रमोद कुमार सरावगी आदि	1-क	-
7	23	0.121	87	दिलीप कुमार शर्मा आदि	1-क	-
8	79	0.032	02	अजय खुराना आदि	1-क	-
9	79/2	0.008	421	बंजर	5-3ड	-
10	75	0.057	145	बान सिंह आदि	1-क	-

Notary Seal
Advocate
JHANSI
9520112
10-9-27
DIA

NOTARY
Ram Kumar Sharma
Advocate
JHANSI
Dist. No.-9520112
Valid upto 20-9-27
INDIA

11	17	0.101	423	नाला	6-1	-
12	24 मि०	0.081	77	जगदीश प्रसाद आदि	1-क	-
13	24/1	0.081	235	रामसहाय आदि	1-क	-
14	24/2	0.036	437	पत्थर	6-4	-
15	24/4	0.012	437	पत्थर	6-4	-

9. That as per the report, the *Gata No.(s)* 12 and 79 are recorded as Minjumla numbers. It's partition is not recorded in the revenue Map. Government land *Gata No.* 12/1 area 0.016 hectare and *Gata No.* 79/2 area 0.008 hectare recorded as 'Banjar' were found to be vacant during the site inspection by the Tahsildar.

A copy of the revenue map is annexed herewith and marked as **ANNEXURE-3.**

10. That as per the aforementioned table, the total recorded area of *Gata No.* 17 in the revenue records is 0.101 hectares, and it is recorded as a 'nala' (drain). As per the revenue records of *Fasli 1346*, the aforementioned land is recorded at *Gata No.* 17 comprising of area of 25 *dismil* and *Gata No.* 17A with the area comprising of 25 *dismil*. This establishes that the total settlement area of *Gata No.* 17, as per *Khatauni*, is recorded as 50 *dismil* i.e., 0.202 hectares, whereas only 0.101 hectares have been recorded at present, indicating a shortfall of 0.101 hectares. Regarding this Tehsildar Sadar, Jhansi has informed in his supplementary report dated 11-02-2025, that regarding this a Case has been registered (Case No. T202506370104083 Sarkar Vs. Nagar Nigam) under Section 38(2) U.P. Revenue Code, 2006 in the court of Sub-District Magistrate, Jhansi. During the field inspection, the land of *Gata No.* 17 was found to be vacant.

11. That in the aforementioned table, the total recorded area of *Gata No.* 24 is 0.210 hectares. As per the revenue records of *Mauja Pichhor 1346 Fasli*, the land is recorded under *Mahal Rajaramat Khata No.* 19, *Gata No.* 24, is recorded as 'Banjar' land with an area of 8 *dismil*. Under *Mahal Sevalal Khata No.* 31, *Gata No.* 24 is recorded with an area of 3 *dismil* as 'Patthar'. Additionally, under *Mahal Rajaram Khata No.* 17, *Gata No.* 24



is recorded with an area of 20 *dismil* in the name of Bhagwandas (minor) and others in *Jimaan* 8. Furthermore, under *Muhal Binde Khata* No. 23, *Gata No.* 24 is recorded with an area of 9 *dismil* as 'Patthar'. Therefore, the total settlement area of *Gata No.* 24 is 40 *dismil* i.e., 0.162 hectares.

12. That the above records of the land establish that the area recorded in the *Khatauni* for *Gata No.* 24 exceeds the settlement area by 0.048 hectares. No updates have been recorded in the revenue map, indicating that the said *Gata No.* is recorded as *Minjumla*. According to 1346 *Fasli*, As per settlement-revenue record *Gate No.* 24/2 area 0.036 hectare and *Gata No.* 24/4 area 0.012 hectare i.e., 0.048 hectares recorded as 'Patthar' was found vacant.

13. That, as per the revenue records, *Gata No.(s)* 11, 12/2, 15, 21, 22, 23, 79, 75, 24Mi, and 24/1 are registered in the names of private individuals.

14. That it is pertinent to mention that during the site inspection carried out by the Tehsildar, no encroachment was found on the said government land i.e. *Gata No(s).* 12/1, 79/2, 17, 24/2, 24/4.

15. Hence, the present affidavit is being filed for the kind consideration and perusal of this Hon'ble Tribunal.

16. I state that everything stated above has been stated by me in my official capacity on and derived from the official records and I state that nothing material has been concealed therefrom.


DEPONENT

VERIFICATION

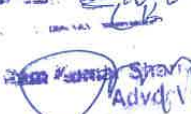
Verified at Jhansi on this 11 day of 02, 2025, that the contents of the above affidavit from paragraphs 1 to 17 are believed to be true and correct to the best of my knowledge and belief. No part of it is false

and nothing material has been concealed therefrom.


DEPONENT



Serial No. 216
Certified that the foregoing statements
sworn before me this day at Jhansi
by Shri/Smt/Ku. Avimash Mishra
whom the contents of this affidavit have
been read over and explained and he
is identified by [Signature]


Notary Govt of India
02/2025

कार्यालय जिलाधिकारी, झाँसी

संख्या: 06 / एस0टी0-एनजीटी / 2024-25 दिनांक 12 नवम्बर, 2024
विषय मा0 राष्ट्रीय हरित अधिकरण में योजित ओ0ए0सं0 911/2024 विकास बनाम यूनियन उ0प्र0 राज्य व अन्य में पारित मा0 अधिकरण के आदेश दिनांक 04.11.2024 के अनुपालन विषयक।

तहसीलदार
झाँसी।

उपर्युक्त विषयक मा0 राष्ट्रीय हरित अधिकरण में योजित ओ0ए0सं0 911/2024 विकास बनाम यूनियन ऑफ इण्डिया एव अन्य से सम्बन्धित में पारित आदेश दिनांक 29.07.2024 व 04.11.2024 के द्वारा सम्बन्धित विभागों व जिलाधिकारी की ओर से मा0 राष्ट्रीय हरित अधिकरण के समक्ष निम्नांकित गाटाओं के सम्बन्ध में अभिलेखों के आधार पर जबाब प्रस्तुत किया जाना है।

1. भूमि सं0 11, 12, 15, 21, 22, 23, 79, 75 मौजा पिछोर।
2. भूमि सं0 17, 24 मौजा पिछोर।

अतः निर्देशित किया जाता है कि मा0 राष्ट्रीय हरित अधिकरण के पारित आदेश के अनुपालन में उक्त गाटाओं से सम्बन्धित राजस्व अभिलेखों का परीक्षण कर उनके आधार पर (उनकी प्रमाणित प्रति सहित) गाटावार स्थलीय/अभिलेखीय आख्या एक सप्ताह में उपलब्ध कराना सुनिश्चित करें।

जिलाधिकारी
झाँसी।

संख्या व दिनांक तद

प्रतिलिपि- उप जिलाधिकारी झाँसी को सूचनार्थ एवं आवश्यक कार्यवाही हेतु।

जिलाधिकारी
झाँसी।

664

21.11.2025

(61)

श्री साकेत, JA

महोदय,

कार्यालय जिलाधिकारी के पत्र सं० 06/एस0टी0-एन0जी0टी0 2024-25 दिनांक 12 नवम्बर 2024 के माध्यम से मौजा पिछोर तहसील व जिला झाँसी के गाटा सं० 11,12,15,21,22,23,79,75,17 व गाटा सं० 24 की अभिलेखीय/स्थलीय जाँच आख्या चाही गयी है जिसके सम्बंध में बिन्दुवार जाँच आख्या निम्नवत् है।

Am (J)

मौजा पिछोर की 1429-1434 फसली वर्ष की खतौनी में सम्बंधित आराजी का विवरण निम्नवत् है-

क्रम सं०	खतौनी के अनुसार गाटा सं०	खतौनी के अनुसार रकवा हैक्टेयर में	खतौनी खाता सं०	खतौनी में दर्ज काश्तकार	भूमि की श्रेणी	विवरण
1	11	0.138	295	पुरुषोत्तम आदि	1-क	-
2	12/1	0.016	421	बंजर	5-3ड	-
3	12/2	0.040	296	श्रीमती ऊषारानी आदि	1-क	-
4	15	0.065	334	श्रीमती विनितादेवी आदि	1-क	-
5	21	0.194	89	दिलीप कुमार शर्मा आदि	1-क	-
6	22	0.214	334	प्रमोद कुमार सरावगी आदि	1-क	-
7	23	0.121	87	दिलीप कुमार शर्मा आदि	1-क	-
8	79	0.032	02	अजय खुराना आदि	1-क	-
9	79/2	0.008	421	बंजर	5-3ड	-
10	75	0.057	145	बानसिंह आदि	1-क	-
11	17	0.101	423	नाला	6-1	-
12	24मि०	0.081	77	जगदीश प्रसाद आदि	1-क	-
13	24/1	0.081	235	रामराहाय आदि	1-क	-
14	24/2	0.036	437	पत्थर	6-4	-
15	24/4	0.012	437	पत्थर	6-4	-

1- उपरोक्त तालिका में भूमि सं० 11, 12, 15, 21, 22, 23, 79, 75 का राजस्व अभिलेखीय विवरण अंकित है। आराजी सं० 12 व 79 मिनजुमला नम्बर है जिसकी राजस्व सजरे में कोई तरमीम दर्ज कागजात नहीं है व उक्त आराजी में दर्ज बंजर की भूमि मौके पर खाली पाई गई है।

2- उपरोक्त तालिका में गाटा सं० 17 का खतौनी में कुल दर्ज रकवा 0.101 हे० नाला के रूप में दर्ज कागजात है। जबकि मिसिल बन्दोबस्त मौजा पिछोर 1346 फसली मुहाल शामलान खाता सं० 9 के गाटा सं० 17 व रकवा 25डि० बंजर के रूप में दर्ज कागजात है व खाता सं० 10 के गाटा सं० 17 व रकवा 25डि० नाला के रूप में दर्ज कागजात है। उक्त से स्पष्ट है कि आराजी सं० 17 का खतौनी में दर्ज रकवा बन्दोबस्ती कुल रकवा 50डि० यानि 0.202 हे० से 0.101 हे० कम दर्ज है। मौके के स्थलीय निरीक्षण से आराजी सं० 17 की भूमि खाली पाई गई।

उपरोक्त तालिका में गाटा सं० 24 का खतौनी में कुल दर्ज रकवा 0.210 हे० है तथा मिसिल बन्दोबस्त मौजा पिछोर 1346 फसली मुहाल राजाराम खाता सं० 19 गाटा सं० 24 रकवा 8डि० बंजर के रूप में व मुहाल सेवलाल के खाता सं० 31 के गाटा सं० 24 रकवा 3डि० पत्थर में दर्ज कागजात है व मुहाल राजाराम खाता सं० 17 गाटा सं० 24 रकवा 20डि० भगवानदास ना०बा० आदि जिमन 8 में दर्ज कागजात है व मुहाल विन्दे के खाता सं० 23 के गाटा सं० 24 रकवा 9डि० पत्थर में दर्ज कागजात है। इस प्रकार आराजी सं० 24 का बन्दोबस्ती रकवा 40 डि० यानि 0.162 हे० होता है। उपरोक्त से यह स्पष्ट है कि आराजी सं० 24 का खतौनी में दर्ज रकवा मिसिल बन्दोबस्त में दर्ज रकवा से 0.048 हे० अधिक दर्ज है। राजस्व सजरे में आराजी सं० 24 की कोई तरमीम दर्ज नहीं है अर्थात् उक्त आराजी मिनजुमला के रूप में दर्ज है। आराजी सं० 24 के स्थलीय निरीक्षण में पाया गया कि मौके पर उक्त आराजी के आंशिक भाग पर बाउण्ड्रीवॉल निर्मित है व पत्थर में दर्ज बन्दोबस्ती रकवा 12डि० यानि 0.048 हे० मौके पर खाली पायी गई है।

आवश्यक कार्यवाही हेतु जाँच आख्या सेवा में सादर प्रेषित है।

बिन्दुवार

लेखपाल क्षेत्र-पिछोर

24/11/2025

सनी रायकवार

लेखपाल क्षेत्र-पिछोर

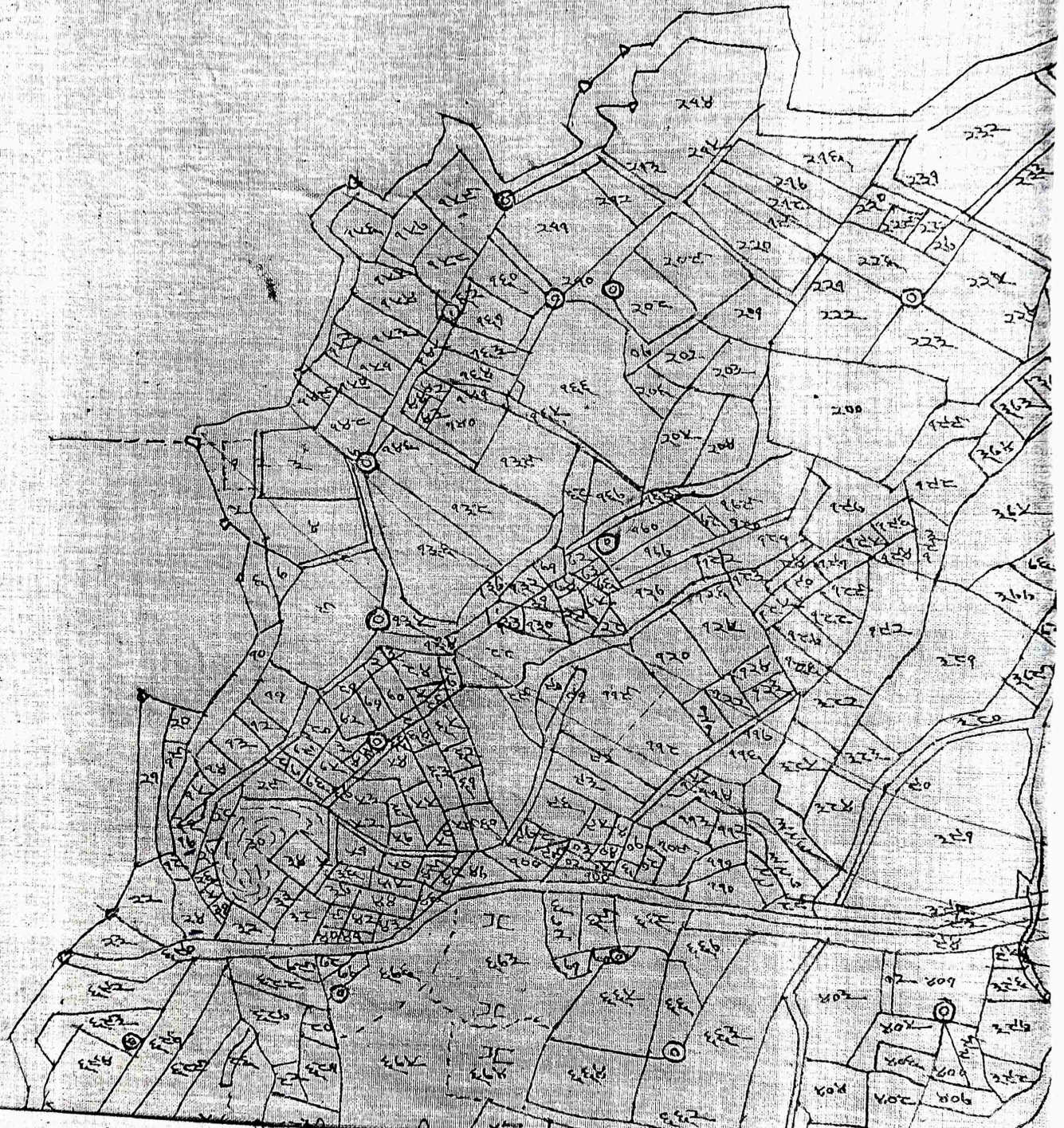
तहसील-झाँसी जिला-झाँसी (उ.प्र.)



अभिषेक कुमार
रा०मि० क्षेत्र-झाँसी
तहसील-झाँसी

महोदय,
कृ० आख्या सं० नि०
हेतुवत् सहेतु अग्रसारित।

सौजा - पिछौर
तहसील व जिला - झांसी



सरकारी बांधे हुजारी

6/11/25

सनी रायकवार
लेखपाल क्षेत्र - पिछौर

क्र.सं.	विवरण	प्रमाण	प्रमाण	प्रमाण	प्रमाण	प्रमाण	प्रमाण
1	जिमा नं २ - २२५५२२ सिमा	नदाए					
2	जिमा नं १४ - २२५५२२ सिमा	नदाए					
	(१) पत्ती जदीद	नदाए					
	(२) पत्ती कदीम	नदाए					
	(३) लज्जा प्रामाणिकता						
	१०			३१			
	१७			२५			
	३२०			१०			
	६७०			०२			
	४			७५			
	प्र. वि. ३ ५						
	(४) बाजार (अलाया दिन बाजार के सिमा पर आधारित प्रामाणिकता) -	नदाए					
	(५) कलमी	नदाए					
	(६) दोग	नदाए					
	प्रोजान सिमा ५४	४		२५			
	प्र. वि. ३ ५						
	जिमा ५५ - गे लुमो कत						
	(७) प्रामाणिकता (सिमा पर आधारित)						
१०	१७			२५			
	५२			२१			



DR 64/08, E-027 DR-1232

सरकारी काम हेतु जारी
 22/01/25

सना रायचकार
 लेखपाल क्षेत्र-पिछोर
 नमिल-क्षेत्र (१) जिला-झोसी (३.५)

सतीनी मुखाल चामला जिला पिटो

दस्ता

परगना

सतीनी

बाधत सय १३४६ क्र०

सुसदिका सादय सुदयमिमतरीय कागजात

पं. क्र.	सतीनी मुखाल नम्बर	सतीनी मुखाल नम्बर	गाम कारतकार बतंग वलियता व लीगियता प.सकगत	सुदय कावत	सुदय कावत	रकम		सतीनी मुखाल नम्बर	सतीनी मुखाल नम्बर	सतीनी मुखाल नम्बर	सतीनी मुखाल नम्बर
						सतीनी मुखाल नम्बर	सतीनी मुखाल नम्बर				
१			नाला प्रजा								
					१२२		-०१				
					१२३		-०२				
					२३५		२.३२				
					२४२		-०६				
					२४३		-०६				
					२४४		३.१६				
					२४४		१.५२				
					२७३		-०४				
					२७४		-१०				
					३७४		-०४				
					३२१		०.०२				
					३२०		०.१६				
					६४०		-३२				
					६६३		-०६				
					११४२		२.००				
					११६६		-०.७७				
					११६२		०.२०				
					११७		१०.२१				
					११८						
					११९						



सतीनी नाम हनु जय

22/01/25

सतीनी रायकवार
लेखपाल क्षेत्र-पिटो
जिला-सतीनी (उ.प्र.)

वैतानो मुहाल खाम्वात मोजा पिछो रणा परगना भारत जिला ...
 घाबत सन १३४५५० मुनदिका सादय मुदतमि तरोय कागजात

म. पो. म. म. खाता सेवक	विलकित नम्बर खाता खतोनी	नाम काबतकार न. क्रोमिगत व सक्तनत	मुदत काबत	नम्बरान हाल खरात	रकबा		गेर मच- हथा रकबा नामिल काबत	तसदीक मुदा लगान नक्रय	हिस्सा जमीदार (अगर जिमी हो) ओर तदीका सकसोमका	कैफियत
					बहिशाब बीया देही	बहिशाब एकड़ (या बीया शरफारी)				
		<u>करोगिमजकर</u>	<u>कोलात (२)</u>	<u>२३०</u>	<u>०५</u>					
			<u>दोलात (२)</u>	<u>२३५</u>	<u>५६</u>					
				<u>६</u>	<u>१-२५</u>					
		<u>(२) बंजर का विलजरानप्रत</u>		<u>३३ मि.</u>						
		<u>बंजर</u>		<u>२३३</u>	<u>०२</u>					
				<u>२३४</u>	<u>००</u>					
				<u>२३५</u>	<u>१-३२</u>					
		<u>(४) जागत नदारत</u>		<u>३</u>	<u>२-४०</u>					
		<u>मोजान जिमन १४</u>		<u>३ मि.</u>	<u>२-४०</u>					
		<u>जिमन १५ - गोर सुमकेत नदारत</u>								
		<u>मोजान जिमन १४ व १५</u>		<u>३ मि.</u>	<u>३-४०</u>					
		<u>मोजान खाता खिलत</u>		<u>१३</u>	<u>४-२३</u>	<u>०५</u>				
		<u>नम्बर ३</u>		<u>३ मि.</u>		<u>जसिद</u>	<u>बंजर</u>			
				<u>माली</u>	<u>०५</u>	<u>०५</u>	<u>०५</u>			



DR 84/00. E-027 BR-1993

सन्तारी नाम हु जाली

5-7/25
22/01/25

सनी रायकवार
 लेखपाल क्षेत्र- पिछो
 नहमील- हारासी जिला- झांसी (उ.प्र.)

बेतोता मुहाल राजाराम मैत्रा ३२६ टप्पा बरमना भोगल? जिला काठमा? वावत सन १३४६ अखला? मुसदिका साबब मुदतमिल तरताव कागजात

नाम पोक्र व पट्टी मय वर खाता बैबट	विकसितकार नाम खाता सतीनी	नाम कागसकार बर्तव वलियत व क्रीमियत व एकमुत	मुदत कायत	नाम्बरान हाल खयत	रकना		पीर पय- दया रकना शामिल कायत	तरादीक गुवा लगान मकुर	शिल्लु क्रीमियत (मय वर खाता व क्रीमियत व क्रीमियत का)
					बहिशाव बीबा वही	बहिशाव मकुर (या बापा वरखाटी)			
१	१	जिमन १० - आराजा	जिमपट	आराजा	३-२२	३-२२	३-२२		
१	१	कोलज हा							
		(अ) कोलज जाम - आराजा	जिमपट	आराजा					
		जिमन ११ - माझा नदरद							
		जिमन १२ - आराजा	जिमपट	आराजा					
		(अ) कलमा - नदरद							
		(ब) दाम - नदरद							
		मोजान - प्रकसाभ १			१३	३-२२	३-२२		
		४२४ ११			शु. वि. मजकुर	३-२७	३-२७		
		मोजान - प्रकसाभ ३				६२-२३	४-१०	४०५	
		जगाभ १० ४ १२			मजकुर	२-६७	२-३१	४५-६६	
		मोजान ८०१ (अ)			१४-४३	६६-२२	४२-४२	४०५	
		जिमन १३	रकमात	मिवाय	शु. वि. मजकुर	३-३८	३-३७	४४-६६	
		आमदानी गुम्मा							
१२		जिमन १४ - आराजा	क्रीमिल	जगाभ					
		(१) परता जदोद		नदरद					
		(२) परता कदोद		नदरद					

BR 64/88 E-027 BR-1989.

सरकारी नाम है जमी
22/01/25

लेखपाल क्षेत्र- पिबो २
कमील- इना (स) जिला-धौवी (उ.५)

Scanned with OKEN Scanner

१-८०

३२४
३२६

बरीमो मुद्दाल राजाराम शीजा
वावत सन १३४६ फासल

मुवदिका लागव मुद्रमिगतकोब कागजात

परगना भागल

जिला झांसी

नाम पीठ व पट्टी अथवा नम्बर काठा खेत	मिल्लिकेबाद नम्बर काठा खेतोती	नाम कास्तकार बडेब बलियत व क्रोमियत व सकूनत	मुद्रत कावत	नम्बरान हात खसरा	रकबा		पीठ मक- मका रकबा वाभिल कावत	तसदीक मुता कागल मकब	दिसवा खमीकर (अमर दिन्दी ही) अथवा सदीका सकदीम का	नं प्रियत
					बहियत बीया देही	बहियत एकड़ (या बीया एकड़)				
१	२	३	४	५	६	७	८	९	१०	११
१	१२	(३) अंज कावल जसमत		२४	१२६	१४				
				१३३						
				१४२						
				३४७						
				६९६						
				६९४						
				६४२						
				२००						
				२२						
		मोजान जिमन १४								
		जिमन १५ गैर मुमीकत								
		(१) अंज कावल जिमन पागा है								
		(२) अंज कावल जिमन पागा है								
		(३) अंज कावल जिमन पागा है								
	२०	पहाड		५६६						
				१०००						
				१३२६						
				२						

Scanned with OKEN Scanner

सरकारी बाप हेतु जारी
२०/११/२०१७
राजनी रायबखर
लेखपाल क्षेत्र- पिणोर
तहसील- झांसी जिला- झांसी (उ.प्र.)

श्रीमानो मुखाल सेक्टराल धीजा पिछोर
 यावत सत्र १३४९ फ०

प्रवर्द्धिता साधन मुखविमतरलोब कागजात

४२९
 हया

परगना भिंसी

नाम की क्र व पट्टी मय नम्बर या आ खेवट	मिळविण्यात नम्वर काळा खतोनी	नाम कारतकार वक्रंर वक्रियत व क्रोमियत व वक्रुत	मुदत कास्त	नम्वरान हात करारा	रकबा		शेर नव- बया रकबा गणिल कावा	तवदीक पुवा जगाव नक्रद	हिरसा व (मगर जिये) वीर तदीक वक्रुतीय का	10	11
					परिनाब वीवा देही	बहियाम एकत (वा बीया पट्टकारी)					
		००जा मजगूर		३१७ म		०-१९					
				३१८ म		०-०४					
				३३३ म		-९१					
				३३५ म		-१०					
				९३७ म		०-०२					
				९३८ म		०-०२					
				७३१ म		०-०३					
				२०० म		-१२					
				९०१२ म		-१९					
				११४५ म		०-०७					
				२१		३-००					
(४) बागात (५) जगाव (६) जगाव (७) जगाव (८) जगाव (९) जगाव (१०) जगाव (११) जगाव (१२) जगाव (अ) कलसा - नदारा (ब) दाग - नदारा मोजान बागाजा कोबल जगाव २७ ५-४२ १५ गैरमुमीकन (१) बागाजा जगाव धालो है - नदारा (२) वाद, लडक, मकान बागाव - नदारा (३) बागाजा जगाव धालो है गैरमुमीकन											

लखारी नाम हेतु जारी


२१/०१/२५ सनी रायकवार
 लेखपाल क्षेत्र-पिछोर
 तहसील- भिंसी जिला-ग्रामी (उ.५)

Scanned with OKEN Scanner

बौध्दा सुवाल
बाबत सन् १९६६

संख्या ४२२०
मौज्जा सिद्धी तथा
पुरतिका साक्ष्य प्रहसमिम तरतोय कागजात

परचना श्री



Scanned with OKEN Scanner

नाम बोध व पत्नी मय स. प्र. खाता क्र. सं.	सिलिङ्गिदार संख्या	माना काराकार बर्तव्य व क्रोमियत व लक्ष्मणत	पुरत कावत	गम्बदाग साक्ष्य	रचना		शेर मय- गजा रचना धामिल कावत	सवदीक गुवा सगाम नक्रय	हिस्सा खरीदार (भार. सिद्धी हो) शेर रक्षा संख्या	क्र. सं.
					बहिशाव बोधा बंधी	बहिशाव एकपु (या बोधा सपत्तारी)				
१	२	३	४	५	६	७	८	९	१०	११
१	२०	मौरिया		१०००	५-२२					
	२१	रत्न		२४	०-०३					
				२०	०-२५					
		मोजान गैर मुसकिन		६	०-२२					
		मोजान झारामी काबिलेजि.		३	६-१६					
		राहत बेगेर मुसकिन		३	११-६४					
		मोजान मुहादन सेमल्लात		१	११३-५०	६९-४५				
		समीलजित मजठया	जयिद	६-०२	५१-१४	०-११	मौरिया	१-२२	१-२२	
		झलायजित		२-४२	३-००		+	०-२२		
		हिस्सा दोयम थिमियान - नधार								
		द० पटवारी		द० पटवारी मुकादला कुमिन्द		द० गिनु दावर		द० जॉन मुदी		
		द० बोस्नेवाला		द० सुनेवाला		कादमिया				
		द० न सुंसरम		द० सुंसरम		द० से. ग्रा. रा. म०				

नोट:- लागत पुजारी का इन्साज लाना का इन्साज का विधा तथा
नोट:- लागत का विधाज एलिफ सन् १९२२ के ल. होगा वजुत उन खरिया मात्र ५
नोट:- पुषटमान १५ ताम्बर सन् १९२२ के ल. होगा वजुत उन खरिया मात्र ५
नोट:- लागत जाल गन्हीद का विधाज लाना सन् १९२२ के ल. होगा

A.B. Saxena

सरकारी कार्य हेतु जारी
६/११/६६
सनी रायक
लेखपाल क्षेत्र - मिर्चौर
कमील- झांसी जिला- झांसी (उ.प्र.)

7-20
 3-8
 श्रीमानो मुदाल राजासिप श्रीजा गणेश्वर
 टण्णा परगना कोसी जिला कोसी
 यावत सन 1366 को मुपदिका सादर मुदनिमनरगोय कागजात

नाम पंक्त प पट्टी नं नम्बर काज खेवट	नम्बर काज वर्गी	नाम कारखाने बन्दे बरिधत व कोषियत व सकूनत	मुदत कायत	नम्बरान हाल खसरा	रकबा		तीर मज- धम रकबा गादियत कायत	तयरीक मुसा लगत नकद	हिससा जनीवार (अवर जिम्मी हो) ओर तरीका सकगीन का	कतिपत
					बहिशाव वीषा पैशे	बहिशाव एकड़ (या वीषा सरकारी)				
9	18	3) गायबोहनगोनेश	बीससाल	800	-09		3)		कतिपत	
		मिलरान चतुरे कौन	बाइससाल	802	-02		गापिलन		3)	
		लुहार मोतगने दे	बाइससाल	802	-38		गापिलन			
		बीससाल	20	810	-10		गापिलन			
		बीससाल	20	811	-12		गापिलन			
		बाइससाल	22	812	-10		गापिलन			
				813	-12					
				814	-12					
				815	-12					
				816	-12					
				817	-12					
				818	-12					
				819	-12					
				820	-12					
				821	-12					
				822	-12					
				823	-12					
				824	-12					
				825	-12					
				826	-12					
				827	-12					
				828	-12					
				829	-12					
				830	-12					
				831	-12					
				832	-12					
				833	-12					
				834	-12					
				835	-12					
				836	-12					
				837	-12					
				838	-12					
				839	-12					
				840	-12					
				841	-12					
				842	-12					
				843	-12					
				844	-12					
				845	-12					
				846	-12					
				847	-12					
				848	-12					
				849	-12					
				850	-12					
				851	-12					
				852	-12					
				853	-12					
				854	-12					
				855	-12					
				856	-12					
				857	-12					
				858	-12					
				859	-12					
				860	-12					
				861	-12					
				862	-12					
				863	-12					
				864	-12					
				865	-12					
				866	-12					
				867	-12					
				868	-12					
				869	-12					
				870	-12					
				871	-12					
				872	-12					
				873	-12					
				874	-12					
				875	-12					
				876	-12					
				877	-12					
				878	-12					
				879	-12					
				880	-12					
				881	-12					
				882	-12					
				883	-12					
				884	-12					
				885	-12					
				886	-12					
				887	-12					
				888	-12					
				889	-12					
				890	-12					
				891	-12					
				892	-12					
				893	-12					
				894	-12					
				895	-12					
				896	-12					
				897	-12					
				898	-12					
				899	-12					
				900	-12					

लेखपाल कोषी जेठु पारी
 22/10/25

सनी रायकवार
 लेखपाल क्षेत्र-मिरोर
 नसील-झोसी जिला-झोसी (उ.प्र.)

खैरतोलो मुखाल **खिन्दे**

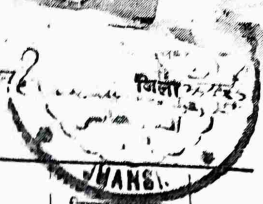
मौजा **खिन्दे** टप्पा

बाबत सन १३४६

मुसदिका साक्ष्य मुहलमिम तरतुय कागजात

परगना **खिन्दे**

जिला **खैरतोलो**



1	2	3	4	5		6	7	8	9	10	11
				अद्विताय धीया धीही	यहिताय मुफद (या गीगा शरफा ही)						
9		मौजान जिमन १४		२		४-००					
		मौजान जिमन १४		२		४-००					
		जिमन १५ - गेहमुकन		३३ मि. ४ १							
		(१) झागजी जितपां पानी है - नहायु									
		(२) झाबादी। साडके प्रकाशात बेगो है - नहायु									
		(३) झाएकेली वजह से गेहमुकन									
22		लगाय		१६२		-०२					
23		खिन्दे		२४		-०२					
28		महाड		५६६		-४६					
				१०००		३-५२					
				१३२६		३-५२					
		मौजान जिमन १५		४		४-०२					
		मौजान जिमन १४		१३ मि. १ ३							
		१५		१९ मि.							
		मौजान कुल मुहाल		७२							
		खिन्दे		३३ मि	मजतवा	६५-६८	३६-०५	४६-३४			
		लागाती	जिला	बिला	लागाती	२३-५८	२-०५	३२-५३			

खिन्दे काशी हेडु जारी

Singh RK
22/10/25

सनी रायकवार
लखपाल क्षेत्र-खिन्दे
जिला-खैरतोलो

Scanned with OKEN Scanner



उद्धरण खतौनी (शासकीय)



उद्धरण क्रमांक : 21868020250165

ग्राम क्रमांक : 218680 ग्राम का नाम (परगना) : पिछौर(झांसी) तहसील : झांसी जनपद : झांसी फसली वर्ष : 1429-1434 (01 जुलाई, 2021 से 30 जून, 2027)
भाग : 1 (1) खाता संख्या : 00295

श्रेणी : 1-क / भूमि जो संक्रमणीय भूमिधरो के अधिकार में हो।

खातेदार का विवरण		खातेदारी प्रारम्भ होने का विवरण		भूमि का विवरण		खातेदार का अंश		
गाटा संख्या	(2) नाम/पिता-पति-संरक्षक-प्रबंधक का नाम / जाति कोड / आधार नं० (अन्तिम चार अंक) अथवा पैन नं० (6-9 स्थान के अंक) / पता / जन्मतिथि (अवयस्क हेतु)	(3) न्यायालय का नाम / कम्प्यूटरीकृत वाद संख्या अथवा आदेश संख्या / आदेश का दिनांक / जोत का आधार	(4) वर्ष	(5) गाटा (पूनीक कोड)	(6) गाटे का कुल क्षेत्रफल (हे.)	(7) हिस्से में	(8) क्षेत्रफल में (हे.)	(9) खातेदार द्वारा देय भू-राजस्व
11	1) पुरुषोत्तम/बालाराम/अमान का बाग बडगाँव गेट वाहर 2) श्रीमती उपमा चतुर्वेदी/पती गिरजेश कुमार/निवासी विरहूली औरिया उ०प्र० 3) श्रीमती ऊषारानी/पती रामस्वरूप/ नि.38/2मऊ देहात 4) श्रीमती ममता देवी अतरोलिया/पुत्री बी.पी.अतरोलिया पती नितिन कुमार/459नईवस्ती	1) राजस्व न्यायालय (तहसीलदार) /T202106370111464/11-12-2021/विक्रय 2) राजस्व न्यायालय (तहसीलदार) /T202206370101731/20-04-2022/विक्रय 3) राजस्व न्यायालय (तहसीलदार) /T202406370110917/13-07-2024/विक्रय	1420फ.	11(2186800011000012)	0.1380	1) - 2) - 3) 1/1 4) -	1) 0.0106 2) 0.0134 3) 0.1154 4) 0.0120	2.80
कुल गाटे- एक कुल क्षेत्रफल- शून्य दशमलव एक तीन आठ शून्य (हेक्टेयर)		कुल भू-राजस्व - दो दशमलव आठ शून्य रुपये		कुल अंश का क्षेत्रफल - शून्य दशमलव एक पाँच एक चार (हेक्टेयर)		0.1514		
नामान्तरण / परिवर्तन का विवरण		खारिज किया गया		दर्ज किया गया				
(11) नाम / पिता-	(12) गाटे का खसरा नम्बर /	(13) क्षेत्रफल	(14) नाम / पिता-पति-	(15) गाटे का खसरा नम्बर / पूनीक कोड	(16) क्षेत्रफल			

नाम / कम्प्यूटरीकृत वाद संख्या

अथवा आदेश संख्या / आदेश का दिनांक / नामान्तरण का आधार / डिजिटल हस्ताक्षर नाम / डिजिटल हस्ताक्षर दिनांक	पति-संरक्षक-प्रबंधक का नाम / जाति कोड / आधार नं० (अन्तिम चार अंक) अथवा पैन नं० (6-9 स्थान के अंक) / पता / जन्मतिथि (अवयस्क हेतु)	पूनीक कोड	(हे.)	संरक्षक-प्रबंधक का नाम / जाति कोड / आधार नं० (अन्तिम चार अंक) अथवा पैन नं० (6-9 स्थान के अंक) / पता / जन्मतिथि (अवयस्क हेतु)	(हे.)
1) राजस्व न्यायालय (तहसीलदार) /T202106370111464/11-12-2021/विक्रय /LACHCHHI RAM/16-02-2023	1.1) श्रीमती ऊषारानी/पत्नी रामस्वरूप/ नि.38/2मऊ देहात (शेष क्षेत्रफल : 0.1274)	11(2186800011000012)	1.1) 0.0106 2.1) 0.0120 3.1) 0.0134	1.1) पुरूषोत्तम/बालाराम/ अमान का बाग बडगाँव गेट बाहर 2.1) श्रीमती ममता देवी अतरौलिया/पुत्री बी.पी. अतरौलिया पत्नी नितिन कुमार/459नईवस्ती 3.1) श्रीमती उपमा चतुर्वेदी/पत्नी गिरजेश कुमार/निवासी चिरहूली औरैया उ0प्र0	1.1) 0.0106 2.1) 0.0120 3.1) 0.0134
2) राजस्व न्यायालय (तहसीलदार) /T202206370101731/20-04-2022/विक्रय /LACHCHHI RAM/16-02-2023	ऊषारानी/पत्नी रामस्वरूप/ नि.38/2मऊ देहात (शेष क्षेत्रफल : 0.1154)				
3) राजस्व न्यायालय (तहसीलदार) /T202406370110917/13-07-2024/विक्रय /Lachchhi Ram/22-07-2024	ऊषारानी/पत्नी रामस्वरूप/ नि.38/2मऊ देहात (शेष क्षेत्रफल : 0.1020)				

(17) भूमि के सम्बन्ध में विचाराधीन राजस्व वाद/वादों की कम्प्यूटीकृत संख्या :

(18) बंधक/बंधक-मुक्त होने की स्थिति

(18.1) बंधक होने की स्थिति (संस्था अथवा बैंक का नाम/कोड/बंधक का दिनांक/धनराशि/आवेदन संख्या/खातेदार(पिता-पति-संरक्षक)) :

(18.2) बंधक-मुक्त होने की स्थिति (संस्था अथवा बैंक का नाम/कोड/बंधक-मुक्त का दिनांक/धनराशि/आवेदन संख्या/खातेदार(पिता-पति-संरक्षक)) :

प्रतिक :

पूर्व आदेशों का विवरण

- 1) 1429फ. व अंदेश श्रीमान न्या.तहसीलदार झांसी बाद सं. 4199/2021/T202106370111464/11.12.2021 मौजा पिछोर तहसील व जिला झांसी की खतौनी बर्ष 1423-1428 फसली के खाता संख्या 328 के गाटा संख्या 11 रकवा 0.138है. मे से 0.0106है. वय भू.स.60ख के अनुसार पर से विक्रेता/खातेदार श्रीमती ऊषा रानी उर्फ ऊषा शुक्ला पत्नी रामस्वरूप शुक्ला निवासी 110 कैलाश रेजीडेन्सी बाहर ओरछा गेट तहसील व जिला झांसी के नाम के साथ केला पुरूषोत्तम पुत्र बालराम निवासी अमान का बाग बडगांव गेट बाहर तहसील व जिला झांसी का नाम पंजीकृत विक्रय पत्र दिनांक 20.09.2021 के आधार पर वतीर संकमणीय भूमिधर सहखातेदार दर्ज हो। जरिसे परवाना। ह.अप.आर.के.11.12.21
- 2) 1429 फ. व आदेश श्रीमान न्या.तहसीलदार झांसी बाद सं.541/2022/टी202206370101731/20.04.2022 मौजा पिछोर तहसील व जिला झांसी की खतौनी बर्ष 1429-1434 फसली के खाता संख्या 295 के गाटा संख्या 11 रकवा 0.138 है0 मे से रकवा 0.0120 हे0 वय भू.स.1060ख के अनुसार पर से विक्रेता/खातेदार श्रीमती ऊषा रानी उर्फ ऊषा शुक्ला पत्नी रामस्वरूप शुक्ला निवासी 110, कैलाश रेजीडेन्सी बाहर ओरछा गेट मंडी रोड, तहसील व जिला झांसी के नाम के साथ केला श्रीमती ममता देवी अतरीलिया पुत्री बी०पी० अतरीलिया पत्नी नितिन कुमार निवासी 459, नई बस्ती तहसील व जिला झांसी का नाम पंजीकृत विक्रय पत्र दिनांक 13.01.2022 के आधार पर वतीर संकमणीय भूमिधर सहखातेदार दर्ज हो। जरिसे परवाना ह.अप.आर.के.22.06.2022

Data Digitally Signed by: Lachchhi Ramm (R K K)

दिनांक/समय/स्थान: 13-01-2025 01:58:32 तहसील: झांसी

● यह उदरण खतौनी इलेक्ट्रॉनिक डिलीवरी सिस्टम द्वारा तैयार की गयी है तथा डाटा डिजिटल हस्ताक्षर द्वारा हस्ताक्षरित है।

मुद्रित कर्ता: VIKASH VERMA तहसील: झांसी

मुद्रित दिनांक एवं समय: 13-01-2025 01:58:32

● Not Applicable For Online Prints ● उपरोक्त उदरण खतौनी का वैसीकेशन <https://upbhublekh.gov.in> Website पर जाकर अथवा QR Code Scan करके किया जा सकता है।





उद्धरण खतौनी (शासकीय)



उद्धरण क्रमांक : 21868020250166

ग्राम क्रमांक : 218680 ग्राम का नाम (परगना) : पिछौर (झांसी) तहसील : झांसी जनपद : झांसी फसली वर्ष : 1429-1434 (01 जुलाई, 2021 से 30 जून, 2027)
भाग : 1 (1) खाता संख्या : 00421

श्रेणी : 5-3-ड / अन्य कृषि योग्य बंजर भूमि।

खातेदार का विवरण

खातेदारी प्रारम्भ होने का विवरण

भूमि का विवरण

खातेदार का अंश

खसरा/ गाटा संख्या	(2) नाम/पिता-पति-संरक्षक-प्रबंधक का नाम / जाति कोड / आधार नं० (अन्तिम चार अंक) / अथवा पैन नं० (6-9 स्थान के अंक) / पता / जन्मतिथि (अवयस्क हेतु)	(3) न्यायालय का नाम / कम्प्यूटरीकृत वाद संख्या / अथवा आदेश संख्या / आदेश का दिनांक / जोत का आधार	(4) वर्ष	(5) गाटा (यूनीक कोड)	(6) गाटे का कुल क्षेत्रफल (हे.)	(7) हिस्से में	(8) क्षेत्रफल में (हे.)	(9) खातेदार द्वारा देय भू-राजस्व
12/1	1) बंजर//			12/1(2186800012100157)	0.0160	1) 1/1	1) 0.0160	0.00

कुल गाटे एक कुल क्षेत्रफल- शून्य दशमलव शून्य एक छः शून्य (हिकटेयर) कुल भूराजस्व - शून्य दशमलव शून्य शून्य रुपये कुल अंश का क्षेत्रफल - शून्य दशमलव शून्य एक छः शून्य (हिकटेयर)

नामान्तरण / परिवर्तन का विवरण

खारिज किया गया

दर्ज किया गया

(10) न्यायालय का नाम / कम्प्यूटरीकृत वाद संख्या अथवा आदेश संख्या / आदेश का दिनांक / नामान्तरण का आधार / डिजिटल हस्ताक्षर नाम / डिजिटल हस्ताक्षर दिनांक	(11) नाम / पिता-पति-संरक्षक-प्रबंधक का नाम / जाति कोड / आधार नं० (अन्तिम चार अंक) / अथवा पैन नं० (6-9 स्थान के अंक) / पता / जन्मतिथि (अवयस्क हेतु)	(12) गाटे का खसरा नम्बर / यूनीक कोड	(13) क्षेत्रफल (हे.)	(14) नाम / पिता-पति-संरक्षक-प्रबंधक का नाम / जाति कोड / आधार नं० (अन्तिम चार अंक) / अथवा पैन नं० (6-9 स्थान के अंक) / पता / जन्मतिथि (अवयस्क हेतु)	(15) गाटे का खसरा नम्बर / यूनीक कोड	(16) क्षेत्रफल (हे.)
--	--	-------------------------------------	----------------------	--	-------------------------------------	----------------------

(17) भूमि के सम्बन्ध में विचाराधीन राजस्व वादावादी की कम्प्यूटरीकृत संख्या :

(18) बंधक/बंधक-मुक्त होने की स्थिति

(18.1) बंधक होने की स्थिति (संस्था अथवा बैंक का नाम/कोड/बंधक का दिनांक/धनराशि/आवेदन संख्या/खातेदार(पिता-पति-संरक्षक)) :

(18.2) बंधक-मुक्त होने की स्थिति (संस्था अथवा बैंक का नाम/कोड/बंधक-मुक्त का दिनांक/धनराशि/आवेदन संख्या/खातेदार(पिता-पति-संरक्षक)) :

(19) अभ्युक्ति :

पूर्व आदेशों का विवरण

- 1) 1425फ. व आदेश श्रीमान उपजिलाधिकाारी झाँसी बाद सं.22/17-18 दिनांक 08-01-18 सरकार बनाम नगर निगम झाँसी मौजा पिछोर की खतीनी वर्ष 1423-1428फ. के खाता सं.381 पर गाटा सं.695 का रकवा 0.008 है. बजर के खाते में अधिक दर्ज है निरस्त हो। जरिये धारा 32 रा. संहिता। ह.अप.आर.के.दि.28-02-18
- 2) 1425फ. व आदेश श्रीमान उपजिलाधिकाारी झाँसी वाद सं.23/17-18 दिनांक 08-01-18 सरकार बनाम नगर निगम झाँसी मौजा पिछोर की खतीनी वर्ष 1423-1428फ. के खाता सं.381 पर गाटा सं.696 का रकवा 0.065 है. अतिरिक्त दर्ज है निरस्त हो। जरिये धारा 32 रा. संहिता। ह.अप.आर.के.दि.28-02-18

Data Digitally Signed by: LACHCHHI RAM (R.K.)

दिनांक/समय/स्थान: 13-01-2025 01:59:16 तहसील : झाँसी

यह उद्घरण खतीनी इलेक्ट्रॉनिक डिजीवरी सिस्टम द्वारा तैयार की गयी है तथा डाटा डिजीटल हस्ताक्षर द्वारा हस्ताक्षरित है।

सुदित कर्ता : VIKASH VERMA तहसील : झाँसी

मुद्रित दिनांक एवं समय: 13-01-2025 01:59:16

Not Applicable For Online Prints उपरोक्त उद्घरण

खतीनी का वैरीफिकेशन <https://uphulakh.gov.in> Website पर जाकर अथवा QR Code Scan करके किया जा सकता है।





उद्धरण खतौनी (शासकीय)




उद्धरण क्रमांक : 21868020250167

ग्राम क्रमांक : 218680 ग्राम का नाम (परगना) : पिछौर(शांसी) तहसील : शांसी जनपद : शांसी फसली वर्ष : 1429-1434 (01 जुलाई, 2021 से 30 जून, 2027)
भाग : 1 (1) खाता संख्या : 00296

श्रेणी : 1-क / भूमि जो संक्रमणीय भूमिधरो के अधिकार में हो।

खातेदार का विवरण		खातेदारी प्रारम्भ होने का विवरण	भूमि का विवरण	खातेदार का अंश				
खसरा/ गाटा संख्या	(2) नाम/पिता-पति-संरक्षक-प्रबंधक का नाम / जाति कोड / आधार नं0 (अन्तिम चार अंक) अथवा पैन नं0 (6-9 स्थान के अंक) / पता / जन्मतिथि (अवयस्क हेतु)	(3) न्यायालय का नाम / कम्प्यूटरीकृत वाद संख्या अथवा आदेश संख्या / आदेश का दिनांक / जोत का आधार	(4) वर्ष	(5) गाटा (पूनीक कोड)	(6) गाटे का कुल क्षेत्रफल (हे.)	(7) हिस्से में	(8) क्षेत्रफल में (हे.)	(9) खातेदार द्वारा देय भू-राजस्व
12/2	श्रीमती ऊषारानी / पत्नी रामस्वरूप / नि:38/2मऊ देहात श्रीमती कालिंदी कंचन / पत्नी राघवेंद्र श्रीवास पुत्री श्यामसुन्दर / कुरचैली तह.कोच श्यामसुन्दर / वनमाली / कुरचैली तह.कोच श्रीमती पूजा यादव / पत्नी संकर यादव / खिरिया रजानसिंह / लक्ष्मीनारायण / खिरिया पाली		1420फ.	12/2(2186800012000012)	0.0400			1.00
कुल गाटे- एक कुल क्षेत्रफल-शून्य दशमलव शून्य चार शून्य शून्य (दिकेदपर) कुल भू-राजस्व - एक दशमलव शून्य शून्य रुपये		नामान्तरण / परिवर्तन का विवरण		दार्ज किया गया		दर्ज किया गया		
(10) न्यायालय का नाम / कम्प्यूटरीकृत वाद संख्या अथवा आदेश संख्या / आदेश का दिनांक / नामान्तरण का आधार / डिजिटल हस्ताक्षर नाम / डिजिटल हस्ताक्षर	(11) नाम /पिता-पति-संरक्षक-प्रबंधक का नाम / जाति कोड / आधार नं0	(12) गाटे का खसरा नम्बर	(13) क्षेत्रफल (हे.)	(14) नाम /पिता-पति-संरक्षक-प्रबंधक का नाम / जाति कोड / आधार नं0 (अन्तिम चार अंक) अथवा पैन नं0	(15) गाटे का खसरा नम्बर / पूनीक कोड	(16) क्षेत्रफल (हे.)		

	(अन्तिम घर अंक) अथवा पैन नं० (६-९ स्थान के अंक) / पता / जन्मतिथि (अवयस्क हेतु)	/ पूनीक कोड	(६-९ स्थान के अंक) / पता / जन्मतिथि (अवयस्क हेतु)	
(17) भूमि के सम्बन्ध में विचाराधीन राजस्व याद/बादों की कम्प्यूटरीकृत संख्या :				
(18) बंधक/बंधक-मुक्त होने की स्थिति				
(18.1) बंधक होने की स्थिति (संस्था अथवा बैंक का नाम/कोड/बंधक का दिनांक/धनराशि/आवेदन संख्या/खातेदार(पिता-पति-संरक्षक)) :				
(18.2) बंधक-मुक्त होने की स्थिति (संस्था अथवा बैंक का नाम/कोड/बंधक-मुक्त का दिनांक/धनराशि/आवेदन संख्या/खातेदार(पिता-पति-संरक्षक)) :				
(19) अभ्युक्ति :				
पूर्व आदेशों का विवरण				
Data Digitally Signed by: LACHCHHI RAM (R.K.) दिनांक/समय/स्थान: 13-01-2025 01:59:21 तहसील : झांसी		मुद्रित कर्ता : VIKASH VERMA तहसील : झांसी मुद्रित दिनांक एवं समय: 13-01-2025 01:59:21		
<p>Ⓢ यह उद्घरण खतौनी इलेक्ट्रॉनिक डिजिटल सिग्नेचर द्वारा तैयार की गयी है तथा डाटा डिजिटल हस्ताक्षर द्वारा हस्ताक्षरित है।</p>		<p>Ⓢ Not Applicable For Online Prints Ⓢ उपरोक्त उद्घरण खतौनी का वैशेषिकेशन https://upbphulbkh.gov.in Website पर जाकर अथवा QR Code Scan करके किया जा सकता है।</p>		



उद्धरण खतौनी (शासकीय)



उद्धरण क्रमांक : 21868020250168

ग्राम क्रमांक : 218680 ग्राम का नाम (परगना) : पिछौर(झांसी) तहसील : झांसी जनपद : झांसी फसली वर्ष : 1429-1434 (01 जुलाई, 2021 से 30 जून, 2027)
भाग : 1 (1) खाता संख्या : 00334

श्रेणी : 1-क / भूमि जो संक्रमणीय भूमिधरो के अधिकार में हो।

खातेदार का विवरण		खातेदारी प्रारम्भ होने का विवरण		भूमि का विवरण		खातेदार का अंश		
खसरा/ गाटा संख्या	(2) नाम/पिता-पति-संरक्षक-प्रबंधक का नाम / जाति कोड / आधार नं0 (अन्तिम चार अंक) अथवा पैन नं0 (6-9 स्थान के अंक) / पता / जन्मतिथि (अवयस्क हेतु)	(3) न्यायालय का नाम / कम्प्यूटरीकृत वाद संख्या अथवा आदेश संख्या / आदेश का दिनांक / जोत का आधार	(4) वर्ष	(5) गाटा (यूनिक कोड)	(6) गाटे का कुल क्षेत्रफल (हे.)	(7) हिस्से में	(8) क्षेत्रफल में (हे.)	(9) खातेदार द्वारा देय भू राजस्व
15	1) श्रीमती विनीतादेवी/पती राकेशसिंह/ नि.119रतनपुरा नगरा		1417 फ.	15(2186800015000012)	0.0650	1) 1/1	1) 0.0650	1.00
कुल गाटे- एक कुल क्षेत्रफल- शून्य दशमलव शून्य छ: पाँच शून्य (हेक्टेयर)		कुल भू राजस्व - एक दशमलव शून्य रूपये		कुल अंश का क्षेत्रफल - शून्य दशमलव शून्य छ: पाँच शून्य (हेक्टेयर)				
नामान्तरण / परिवर्तन का विवरण		खारिज किया गया			दर्ज किया गया			
(10) न्यायालय का नाम / कम्प्यूटरीकृत वाद संख्या अथवा आदेश संख्या / आदेश का दिनांक / नामान्तरण का आधार / डिजिटल हस्ताक्षर नाम / डिजिटल हस्ताक्षर दिनांक	(11) नाम /पिता-पति-संरक्षक-प्रबंधक का नाम / जाति कोड / आधार नं0 (अन्तिम चार अंक) अथवा पैन नं0 (6-9 स्थान के अंक) / पता / जन्मतिथि (अवयस्क हेतु)	(12) गाटे का खसरा नम्बर / यूनिक कोड	(13) क्षेत्रफल (हे.)	(14) नाम /पिता-पति-संरक्षक-प्रबंधक का नाम / जाति कोड / आधार नं0 (अन्तिम चार अंक) अथवा पैन नं0 (6-9 स्थान के अंक) / पता / जन्मतिथि (अवयस्क हेतु)	(15) गाटे का खसरा नम्बर / यूनिक कोड	(16) क्षेत्रफल (हे.)		

(17) भूमि के सम्बन्ध में विचाराधीन राजस्व वाद/वादों की कम्प्यूटरीकृत संख्या :
(18) बंधक/बंधक-मुक्त होने की स्थिति (18.1) बंधक होने की स्थिति (संस्था अथवा बैंक का नाम/कोड/बंधक का दिनांक/धनराशि/आवेदन संख्या/जातेदार(पिता-पति-संरक्षक)) :
(18.2) बंधक-मुक्त होने की स्थिति (संस्था अथवा बैंक का नाम/कोड/बंधक-मुक्त का दिनांक/धनराशि/आवेदन संख्या/जातेदार(पिता-पति-संरक्षक)) :
(19) अभ्युक्ति :

पूर्व आदेशों का विवरण

- 1) 1423फ. व आदेश श्रीमान तहसीलदार न्यायिक झांसी के वाद सं 499/2016/टी.2016063701223/01-3-16 मौजा पिछोर तह.झांसी की खतौनी वर्ष 14171-1422फ. के खाता सं.339के गाटा सं.22रकवा 0.214हे.मे से 0.0195हे.मा.गु.60ख के अनुसार पर से विक्रेता खातेदार राकेशकुमार यादव पुत्र स्व.मलखानसिंह
- 2) नि.116रतनपुरा नगरा मुखारअम श्रीमती विनीतादेवी यादव पत्नी राकेशकुमार यादव नि.116रतनपुरा नगरा झांसी के नाम के साथ केला श्रीमती संगीता पत्नी देवेन्द्रकुमार नि.296/6सी-1शोकनबाग सिविल लाइन झांसी तह.व जिला झांसी का नाम पंजीकृत वैनामा दि.30-12-15के आधार पर वतौर संक्र.भूमि.
- 3) सहखातेदार दर्ज हो। पत्रावली वैनामा। ह.अप.आर.के.09-3-16
- 4) 1423फ.व आदेश श्रीमान ना.तह.बडगाँव के वाद सं.180/15-16/16-3-16मौजा पिछोर तह.झांसी की खतौनी वर्ष 14717-1422फ.के खाता सं.339के गाटा सं.22/0.214हे.मे से रकवा 0.019हे.वय मा.गु.60ख के अनुसार पर से विक्रेता खातेदार राकेशकुमार यादव पुत्र मलखानसिंह नि.116रतनपुरा नगरा
- 5) मुखारअम श्रीमती विनीतादेवी यादव पत्नी राकेशकुमार यादव नि.116रतनपुरा नगरा तह.व जिला झांसी के नाम के साथ केला देवेन्द्रकुमार पुत्र रमाशंकर नि.296/6सी-1शोकनबाग सिविल लाइन झांसी का नाम जिरिये रजि.वैनामा दि.30-12-15के आधार पर वतौर संक्र.भूमि.सहखातेदार दर्ज हो।
- 6) पत्रावली वैनामा।ह.अप.आर.के.16-3-16
- 7) 1426फ. व आदेश श्रीमान तहसीलदार सदर झांसी वाद सं.1626/2019/टी.201906370103983 दिनांक 10-06-19 मौजा पिछोर तहसील व जिला झांसी की खतौनी वर्ष 1423-1428 फसली के खाता संख्या 363 के गाटा संख्या 15 रकवा 0.065 हे. मे से 0.01116 हे. वय भू.गु.60ख के अनुसार पर से विक्रेता/खातेदार श्रीमती विनीता यादव पत्नी राकेश यादव निवासी 38 कैलाश रेजीडेंसी गल्ला मण्डी रोड तहसील व जिला झांसी के नाम के साथ केला विजय सिंह पुत्र जगनाथ प्रसाद सुमन व श्रीमती इंदू सिंह पत्नी विजय सिंह निवासी 49/ए कानपुर रोड शिवाजी नगर तहसील व जिला झांसी का नाम पंजीकृत विक्रय पत्र दिनांक 01.05.2019 के आधार पर वतौर संक्रमणीय भूमिधर सहखातेदार दर्ज हो। जिरिये परवाना ह.अप.आर.के.दि.25-06-19
- 8) 1427फ. व आदेश श्रीमान नायव तहसीलदार बडगाँव वाद सं.586/2019/टी.201906370105197/17-7-19मौजा.पिछोर तहसील झांसी की खतौनी वर्ष 1423-1428 फ0 तक के खाता संख्या 363 के गाटा संख्या 22 रकवा 0.214हे0 मे से रकवा 0.0167हे0 वय मालगुजारी 60ख के अनुसार पर से विक्रेता श्रीमती विनीता पत्नी राकेश निवासी 38 कैलाश रेजीडेंसी गल्ला मण्डी रोड तहसील झांसी के नाम के साथ केला लव कुश यादव पुत्र रामचन्द्र यादव निवासी 138/6 तलितपुर रोड सदर बाजार लालकुर्ती केन्ट एम0ई0एस0 कनिष्का लाइन तहसील झांसी का नाम जिरिये रजिस्टर्ड वैनामा दिनांक 11.06.2019 के आधार पर वतौर संक्रमणीय भूमिधर सहखातेदार दर्ज हो। पत्रावली वैनामा।ह.अप.आर.के.22-7-19
- 9) 1427फ. व आदेश श्रीमान न्या.तहसीलदार न्यायिक झांसी वाद सं.टी.201906370104599/27-8-19 मौजा पिछोर तहसील झांसी की खतौनी वर्ष 1423-1428 फ0 तक के खाता सं0 363 गाटा संख्या 22 रकवा 0.214 हे0 मे से 0.01112 हे0 मा0 गु.60 ख के अनुसार पर से विक्रेता/खातेदार श्रीमती संगीता पत्नी देवेन्द्र कुमार निवासी 296/6सी0 शोकनबाग तहसील व जिला झांसी के नाम के साथ केला श्री विकास साहू पुत्र अशोक कुमार साहू निवासी 161 सागर गेट झॉंसी का नाम पंजीकृत वैनामा दिनांक 22.05.2019 के आधार पर वतौर संक्रमणीय भूमिधर सहखातेदार दर्ज कागजात हो। जिरिये परवाना ह.अप.आर.के.06-9-19
- 10) 1427फ. आदेश श्रीमान नायव तहसीलदार बडगाँव वाद संं 808/2019/टी.201906370107663 दिं 28-9-19 मौजा-पिछोर तहसील झांसी की खतौनी वर्ष 1423-1428फ० तक के खाता संख्या 363 के गाटा संं 19/0.134हे० मे से रकवा 0.01116हे० वय मालगुजारी 60ख के अनुसार पर से विक्रेता श्रीमती विनीता यादव पत्नी राकेश यादव निवासी 38 कैलाश रेजीडेंसी गल्ला मण्डी रोड तहसील झांसी के नाम के साथ केला श्रीमती संतोषी देवी पत्नी राजीव सिंह निवासी 94 गली करगाव तहसील टहरीली जिला झांसी का नाम जिरिये पंजीकृत बैनामा दिनांक 13-08-2019 के आधार पर वतौर संक्रमणीय भूमिधर सहखातेदार दर्ज हो। जिरिये पत्रावली बैनामा। ह०अप०आर०के० दि० 28-9-19
- 11) 1427फ. आदेश श्रीमान तहसीलदार न्यायिक झांसी वाद संं T201906370106728 दिं 9-9-19 मौजा पिछोर तहसील झांसी की खतौनी वर्ष 1425-1428फ० तक के खाता संं 363 गाटा संख्या 15 रकवा 0.065हे० मे से 0.0083हे० मा० गु.60 ख के अनुसार पर से विक्रेता/खातेदार श्रीमती विनीता यादव पत्नी राकेश यादव निवासी 38 कैलाश रेजीडेंसी गल्ला मण्डी रोड झांसी तहसील व जिला झांसी के नाम के साथ केला श्रीमती उमा देवी पत्नी कृष्ण कुमार निवासी नया पटेल नगर उडई जिला जालौन उ०प्र० का नाम पंजीकृत वैनामा दिनांक 03.08.2019 के आधार पर वतौर संक्रमणीय भूमिधर सहखातेदार दर्ज कागजात हो। जिरिये परवाना। ह०अप०आर०के० दि० 28-9-19
- 12) 1427फ. आदेश श्रीमान तहसीलदार न्यायिक झांसी T201906370106727 दिं 9-9-19 मौजा पिछोर तहसील झांसी की खतौनी वर्ष 1425-1428फ० तक के खाता संं 363 गाटा संख्या 19 रकवा 0.134हे० मे से स्वरुणकार पुत्र चन्द्ररूप स्वरुणकार निवासी 612 नया पटेलनगर उडई जिला जालौन उ०प्र० का नाम पंजीकृत वैनामा दिनांक 03.08.2019 के आधार पर वतौर संक्रमणीय भूमिधर सहखातेदार दर्ज कागजात हो। जिरिये परवाना। ह०अप०आर०के० दि० 28-9-19
- 13) 1427फ. आदेश श्रीमान तहसीलदार न्यायिक झांसी वाद संं T201906370106726 दिं 9-9-19 मौजा पिछोर तहसील झांसी की खतौनी वर्ष 1425-1428फ० तक के खाता संं 363 गाटा संख्या 15 रकवा 0.065हे० मे से 0.0167हे० मा० गु.60 ख के अनुसार पर से विक्रेता/खातेदार श्रीमती विनीता यादव पत्नी राकेश यादव निवासी 38 कैलाश रेजीडेंसी गल्ला मण्डी रोड झांसी तहसील व जिला झांसी के नाम के साथ केला श्रीमती अरती सोनी पत्नी खरारीशरण निवासी 13 वंदनगर मोठ जिला झांसी का नाम पंजीकृत वैनामा दिनांक 03.08.2019 के आधार पर वतौर संक्रमणीय भूमिधर सहखातेदार दर्ज कागजात हो। जिरिये परवाना। ह०अप०आर०के० दि० 28-9-19
- 14) 1427फ. आदेश श्रीमान तहसीलदार न्यायिक झांसी वाद संं T201906370106939 दिं 27-9-19 मौजा पिछोर तहसील झांसी की खतौनी वर्ष 1423-1428 फ० तक के खाता संं 363 गाटा संख्या 19 रकवा 0.134हे० मे से 0.0083हे० मा० गु.60 ख के अनुसार पर से विक्रेता/खातेदार श्रीमती विनीता यादव पत्नी राकेश यादव निवासी 38 कैलाश रेजीडेंसी गल्ला मण्डी रोड झांसी तहसील व जिला झांसी के नाम के साथ केला श्री अमित कुमार गुप्ता पुत्र शिवकुमार गुप्ता निवासी 279/2 बाजार सेट्टल बैंक के पीछे बरूआसागर तहसील व जिला झांसी का नाम पंजीकृत वैनामा दिनांक 27.11.2018 के आधार पर वतौर संक्रमणीय भूमिधर सहखातेदार दर्ज कागजात हो। जिरिये परवाना। ह०अप०आर०के० दि० 28-9-19

- मे से 0.0083 हे० मा० गु 60 ख के अनुसार पर से विक्रेता/ख़ातेदार श्रीमती विनीता यादव पत्नी राकेश यादव निवासी 38 कैलाश रेजीडेंसी गल्ला मण्डी रोड झॉंसी तहसील व जिला झॉंसी के नाम के साथ क्रेता श्रीमती ममता कविता गुदा पत्नी श्री अमित कुमार गुदा निवासी 279/2 बाजार सेट्टल बैंक के पीछे बरूआसागर तहसील व जिला झॉंसी का नाम पंजीकृत वैनामा दिनांक 27.11.2018 के आधार पर बतौर संक्रमणीय भूमिधर
- सहख़ातेदार दर्ज कागजात हो। जरिये परवाना ह०अप०आर०के० दि० 28-9-19
- 16) 1427फ० व आदेश श्रीमान नायब तहसीलदार बडगांव वाद सं० 88/2019/7201906370108212/6-11-19 मौजा- पिछोर तहसील झॉंसी की ख़तौनी बर्ष 1423-1428 फ० तक के ख़ाता संख्या 363 के गाटा सं० 22/0.214 हे० मे से रकवा 0.0156 हे० वय मालगुजारी 60ख के अनुसार पर से विक्रेता श्रीमती विनीता यादव पत्नी राकेश यादव निवासी 38 कैलाश रेजीडेंसी गल्ला मण्डी रोड झॉंसी तहसील व जिला झॉंसी के नाम के साथ क्रेता श्रीमती मधु श्रीवास पत्नी प्रदीप कुमार वर्मा निवासी 735 रूपा कालौनी रानगर इलाइट चौराहा ललितपुर उ० प्र० का नाम जरिये पंजीकृत वैनामा दिनांक 04-09-2019 के आधार पर बतौर संक्रमणीय सहख़ातेदार भूमिधर दर्ज हो। जरिये पत्रावली बैनामा ह०अप०आर०के० 6-11-19
- 17) 1428फ० व आदेश श्रीमान न्या.तहसीलदार न्यायिक झॉंसी वाद स.टी.202006370104061/21-8-2020मौजा पिछोर तहसील झॉंसी की ख़तौनी बर्ष 1423-1428 फ० तक के ख़ाता सं० 363 के गाटा संख्या 15 रकवा 0.065 हे० मे से 0.0116 हे० मा० गु 60 ख के अनुसार पर से विक्रेता/ख़ातेदार श्रीमती विनीता देवी पत्नी राकेश सिंह निवासी 38 कैलाश रेजीडेंसी गल्ला मण्डी रोड तहसील व जिला झॉंसी के नाम के साथ क्रेता श्री जाहर सिंह पुत्र कालका प्रसाद निवासी ग्राम औषारा तहसील मोठ व जिला झॉंसी का नाम पंजीकृत वैनामा दिनांक 25.06.2020 के आधार पर बतौर संक्रमणीय भूमिधर सहख़ातेदार दर्ज कागजात हो। जरिये परवाना ह०अप०आर०के० 24-8-2020
- 18) 1428 फ० व आदेश न्या० तहसीलदार झॉंसी वाद सं० टी० 202006370107135 दिनांक 04-11-2020 मौजा पिछोर तहसील व जिला झॉंसी की ख़तौनी बर्ष 1423-1428 फसली के ख़ाता संख्या 363 के गाटा संख्या 22 रकवा 0.214 हे० मे से 0.0130 हे० वय भूरा०60ख के अनुसार पर से विक्रेता/ख़ातेदार श्रीमती विनीता यादव पत्नी राकेश यादव निवासी 38 कैलाश रेजीडेंसी गल्ला मण्डी रोड तहसील व जिला झॉंसी के नाम के साथ क्रेता अशोक कुमार शिवहरे पुत्र स्व० नारायण दास व श्रीमती सुमन शिवहरे पत्नी अशोक कुमार निवासीगा टी०आर०स०कालौनी इटारसी होशंगाबाद का नाम पंजीकृत विक्रय पत्र दिनांक 18.09.2020 के आधार पर बतौर संक्रमणीय भूमिधर सहख़ातेदार दर्ज हो परवाना जारी हो। जरिये परवाना ह०अप०आर०के० दिनांक 04-11-2020
- 19) 1428फ० व आदेश न्या० तहसीलदार झॉंसी वाद सं० टी० 202106370101947 दिनांक 15-03-2021 मौजा पिछोर तहसील व जिला झॉंसी की ख़तौनी बर्ष 1423-1428 फसली के ख़ाता संख्या 363 के गाटा संख्या 22 रकवा 0.214 हे० मे से 0.0091 हे० वय भूरा०60ख के अनुसार पर से विक्रेता/ख़ातेदार श्रीमती विनीता यादव पत्नी राकेश यादव निवासी 38 कैलाश रेजीडेंसी गल्ला मण्डी रोड तहसील व जिला झॉंसी के नाम के साथ क्रेता राजेन्द्र कुमार गुदा पुत्र स्व० राधेश्याम गुदा निवासी मोहल्ला लोहियाना समथर देहात जिला झॉंसी का नाम पंजीकृत विक्रय पत्र दिनांक 28.12.2020 के आधार पर बतौर संक्रमणीय भूमिधर सहख़ातेदार दर्ज हो। जरिये परवाना ह०अप०आर०के० दिनांक 20-03-2021
- 20) 1428फ० व आदेश न्या० तहसीलदार झॉंसी वाद सं० टी० 202106370102650 दिनांक 06-04-2021 मौजा पिछोर तहसील व जिला झॉंसी की ख़तौनी बर्ष 1423-1428 फसली के ख़ाता संख्या 363 के गाटा संख्या 22 रकवा 0.214 हे० मे से 0.0190 हे० वय भूरा०60ख के अनुसार पर से गैरमुदर्रजे विक्रेता/ख़ातेदार सुरेश तिवारी पुत्र रामदर्शन तिवारी निवासी ग्राम इकहरा तहसील उरई जिला जालौन उ०प्र० व अभिलेखों में पूर्व से दर्ज ख़ातेदार श्रीमती विनीता यादव पत्नी राकेश यादव निवासी 38 कैलाश रेजीडेंसी गल्ला मण्डी रोड तहसील व जिला झॉंसी के नाम के साथ क्रेता भगवत प्रसाद गुदा पुत्र स्व० रामानन्द गुदा निवासी ग्राम व पो० पूँछ ख़ातेदार श्रीमती विनीता यादव पत्नी राकेश यादव निवासी 38 कैलाश रेजीडेंसी गल्ला मण्डी रोड तहसील व जिला झॉंसी के नाम के साथ क्रेता भगवत प्रसाद गुदा पुत्र स्व० रामानन्द गुदा निवासी ग्राम व पो० पूँछ तहसील मोठ जिला झॉंसी का नाम पंजीकृत विक्रय पत्र दिनांक 05.02.2021 के आधार पर बतौर संक्रमणीय भूमिधर सहख़ातेदार दर्ज हो। जरिये परवाना ह०अप०आर०के० दिनांक 06-04-2021
- 21) 1428फ० व आदेश न्या० तहसीलदार झॉंसी वाद सं० टी० 202106370102648 दिनांक 27-03-2021 मौजा पिछोर तहसील व जिला झॉंसी की ख़तौनी बर्ष 1423-1428 फसली के ख़ाता संख्या 363 के गाटा संख्या 22 रकवा 0.214 हे० मे से 0.0196 हे० वय भूरा०60ख के अनुसार पर से गैरमुदर्रजे विक्रेता/ख़ातेदार श्रीमती रेखा देवी पत्नी दिनेश कुमार निवासी ग्राम पलरा तहसील मऊरानीपुर जिला झॉंसी व अभिलेखों में पूर्व से दर्ज ख़ातेदार श्रीमती विनीता यादव पत्नी राकेश यादव निवासी 38 कैलाश रेजीडेंसी गल्ला मण्डी रोड तहसील व जिला झॉंसी के नाम के साथ क्रेता भगवत प्रसाद गुदा पुत्र स्व० रामानन्द गुदा निवासी ग्राम व पो० पूँछ तहसील मोठ जिला झॉंसी का नाम पंजीकृत विक्रय पत्र दिनांक 05.02.2021 के आधार पर बतौर संक्रमणीय भूमिधर सहख़ातेदार दर्ज हो। जरिये परवाना ह०अप०आर०के० दिनांक 06-04-2021
- 22) 1428फ० व आदेश न्या० तहसीलदार न्यायिक झॉंसी वाद सं० टी० 202106370104265 दिनांक 16-04-2021 मौजा पिछोर तहसील व जिला झॉंसी की ख़तौनी बर्ष 1423-1428 फ० तक के ख़ाता संख्या 363 गाटा संख्या 22 रकवा 0.214 हे० मे से 0.0140 हे० मा० गु 60 ख के अनुसार पर से विक्रेता/ख़ातेदार देवेन्द्र कुमार पुत्र रामशंकर निवासी 296/6सी०-1 झोकाबाग सिविल लार्डन तहसील व जिला झॉंसी के नाम के साथ क्रेता श्री प्रमोद कुमार सरावगी पुत्र राधबल्लभ निवासी 429-97 बडगांव गेट बाहर मास्टर कॉलोनी तहसील व जिला झॉंसी का नाम पंजीकृत वैनामा दिनांक 03.03.2021 के आधार पर बतौर संक्रमणीय भूमिधर सहख़ातेदार दर्ज कागजात हो। जरिये परवाना ह०अप०आर०के० दिनांक 03-03-2021
- 23) 1428फ० व आदेश न्या० तहसीलदार सदर झॉंसी वाद सं० टी० 202106370104445 दिनांक 23-04-2021 मौजा पिछोर तहसील व जिला झॉंसी की ख़तौनी बर्ष 1423-1428 फसली के ख़ाता संख्या 363 के गाटा संख्या 22 रकवा 0.214 हे० मे से 0.0196 हे० वय भूरा०60ख के अनुसार पर से गैरमुदर्रजे विक्रेता/ख़ातेदार श्रीमती रेखा देवी पत्नी दिनेश कुमार निवासी ग्राम पलरा तहसील मऊरानीपुर जिला झॉंसी व अभिलेखों में पूर्व से दर्ज ख़ातेदार श्रीमती विनीता देवी पत्नी राकेश सिंह निवासी 119 रतनपुरा नगरा तहसील व जिला झॉंसी के नाम के साथ क्रेता रघुवीर महानन पुत्र स्व० रामरदन राय निवासी 931/1 बडगांव गेट बाहर चूना भट्टी तहसील व जिला झॉंसी व नमन राय पुत्र रघुवीर राय निवासी 931/1 बडगांव गेट बाहर चूना भट्टी तहसील व जिला झॉंसी का नाम पंजीकृत विक्रय पत्र दिनांक 03.03.2021 के आधार पर बतौर संक्रमणीय भूमिधर सहख़ातेदार दर्ज हो। जरिये परवाना ह०अप०आर०के० दिनांक 23-04-2021
- 24) 1428 फ० व आदेश न्या० ना० तह० बडगांव वाद सं० टी० 202106370104568 दिनांक 29-04-2021 मौजा-पिछोर तहसील व जिला झॉंसी की ख़तौनी बर्ष 1423-1428 फसली के ख़ाता सं० 363 के गाटा सं० 19/0.134 हे० मे से रकवा 0.0170 हे० वय मालगुजारी 60 ख के अनुसार पर से गैरमुदर्रजे विक्रेता- श्री सुरेश तिवारी पुत्र श्री रामदर्शन तिवारी ग्राम इकहरा तहसील उरई जिला जालौन उ० प्र० वहेसियत मुखारअम श्री नवीन तिवारी पुत्र श्री रामदर्शन तिवारी निवासी अजानारी रोड, तहसील उरई जिला जालौन उ०प्र० व श्रीमती विनीता यादव पत्नी श्री राकेश यादव निवासी 38 कैलाश रेजीडेंसी गल्ला मण्डी रोड, तहसील व जिला झॉंसी के नाम के साथ क्रेता- श्रीमती प्रीति शर्मा पुत्री श्री जयदीश शर्मा वपत्नी श्री विकास लिटोरिया निवासी सीतापुर तहसील व जिला दतिया मा० प्र० व श्रीमती शीना लिटोरिया पत्नी श्री उमेश लिटोरिया निवासी 188, अन्तर सैयर गेट 1, खुशीपुरा तहसील व जिला झॉंसी का नाम जरिये पंजीकृत वैनामा दिनांक 01-03-2021 के आधार पर बतौर संक्रमणीय भूमिधर सहख़ातेदार दर्ज हो। जरिये पत्रावली बैनामा ह०अप०आर०के० दिनांक 21-05-2021
- 1428फ० व आदेश श्रीमान न्या.ना.तह० बडगांव वाद सं. 11/62/2020/17202006370109513/18.12.2020 मौजा-पिछोर तहसील झॉंसी की ख़तौनी बर्ष 1423-1428फ० तक के ख़ाता संख्या 363 के गाटा सं. 19/0.134हे०

मिश्रा पत्नी श्री कृष्ण कान्त मिश्रा निवासी 116 हरजयाना बड़ा बाजार तहसील व जिला झाँसी जरिये पंजीकृत बैनामा दिनांक 28-10-2020 के आधार पर वतौर संक्रमणीय भूमिधर सहखातेदार दर्ज हो। जरिये बैनामा।
ह.अप.आर.के.28.01.2021

26) 1429फ. व आदेश श्रीमान म्या.तहसीलदार झाँसी वाद सं. 610/2021/T/202106370101785/12.07.2021 मौजा पिछोर तहसील व जिला झाँसी की खतौनी वर्ष 1423-1428 फसली के खाता संख्या 363 के गाटा संख्या 22 रकवा 0.214हे. मे से 0.0139हे. वय भू.रा.60ख के अनुसार पर से विक्रेता/खातेदार श्रीमती विनीता यादव पत्नी राकेश यादव निवासी 38 कैलाश रेजीडेंसी गल्ला मण्डी रोड तहसील व जिला झाँसी के नाम के साथ क्रेता कुमारी नमता पुत्री जुगल किशोर निवासी कटवा मोहल्ला मऊरानीपुर जिला झाँसी का नाम पंजीकृत विक्रय पत्र दिनांक 06.01.2021 के आधार पर वतौर संक्रमणीय भूमिधर सहखातेदार दर्ज हो। जरिये परवाना।
ह.अप.आर.के.27.07.21

27) 1429फ. व आदेश श्रीमान म्या.तहसीलदार म्याथिक झाँसी वाद सं. T201906370109032/20.09.2021 मौजा पिछोर तहसील झाँसी की खतौनी वर्ष 1423-1428फ. तक के खाता संख्या 363 गाटा संख्या 15 रकवा 0.065हे. मे से 0.0116हे. मा.गु.60ख के अनुसार पर से विक्रेता/खातेदार श्रीमती विनीता यादव पत्नी राकेश यादव निवासी 38 कैलाश रेजीडेंसी गल्ला मण्डी रोड तहसील व जिला झाँसी के नाम के साथ क्रेता श्रीमती जयंती विश्वकर्मा पत्नी श्याम विश्वकर्मा निवासी सी 7 मण्डी सभिति कॉलोनी नारायण बाग रोड तालपुरा तहसील व जिला झाँसी का नाम पंजीकृत बैनामा दिनांक 11.10.2019 के आधार पर बतौर संक्रमणीय भूमिधर सहखातेदार दर्ज कागजात हो। जरिये परवाना। ह.अप.आर.के.20.09.2021

28) 1429फ. व आदेश श्रीमान म्या.तहसीलदार सदर झाँसी वाद सं.3428/2021/टी.202106370108917/04-10-2021 मौजा पिछोर तहसील व जिला झाँसी की खतौनी वर्ष 1423-1428 फसली के खाता संख्या 363 के गाटा संख्या 19 रकवा 0.134 हे0 में से रकवा 0.0181 हे0 वय भू.रा.60ख के अनुसार पर से नैरमुन्दर्ज विक्रेता/खातेदार सुरेश तिवारी पुत्र रामदर्शन तिवारी निवासी ग्राम इकहरा तहसील उरई जिला जालौन वहेसियत मुखारआम नदीन तिवारी पुत्र रामदर्शन तिवारी निवासी अजनारी रोड उरई जिला जालौन व अशिलेखा में पूर्व से दर्ज खातेदार विनीता यादव पत्नी राकेश यादव निवासी 38 कैलाश रेजीडेंसी गल्ला मण्डी रोड तहसील व जिला झाँसी के नाम के साथ क्रेता श्रीमती नीलम शिवहरे पुत्र ओमप्रकाश शिवहरे निवासी 5. हजरयाना बड़ा बाजार पंजाबी मंदिर के पास तहसील व जिला झाँसी का नाम पंजीकृत विक्रय पत्र दिनांक 01.07.2021 के आधार पर वतौर संक्रमणीय भूमिधर सहखातेदार दर्ज हो। जरिये परवाना। ह.अप.आर.के.27-10-21

29) 1429फ. व आदेश श्रीमान म्या.तहसीलदार सदर झाँसी वाद सं.3408/2021/टी.202106370108896/04-10-2021 मौजा पिछोर तहसील व जिला झाँसी की खतौनी वर्ष 1423-1428 फसली के खाता संख्या 363 के गाटा संख्या 19 रकवा 0.134 हे0 में से रकवा 0.0174 हे0 वय भू.रा.60ख के अनुसार पर से नैरमुन्दर्ज विक्रेता/खातेदार सुरेश तिवारी पुत्र रामदर्शन तिवारी निवासी ग्राम इकहरा तहसील उरई जिला जालौन वहेसियत मुखारआम नदीन तिवारी पुत्र रामदर्शन तिवारी निवासी अजनारी रोड उरई जिला जालौन व अशिलेखा में पूर्व से दर्ज खातेदार विनीता यादव पत्नी राकेश यादव निवासी 38 कैलाश रेजीडेंसी गल्ला मण्डी रोड तहसील व जिला झाँसी के नाम के साथ क्रेता रामकुमार शिवहरे पुत्र ओमप्रकाश शिवहरे निवासी 5. हजरयाना बड़ा बाजार पंजाबी मंदिर के पास तहसील व जिला झाँसी का नाम पंजीकृत विक्रय पत्र दिनांक 01.07.2021 के आधार पर वतौर संक्रमणीय भूमिधर सहखातेदार दर्ज हो। जरिये परवाना। ह.अप.आर.के.27-10-2021

30) 1429फ. व आदेश श्रीमान म्या.तहसीलदार म्याथिक झाँसी वाद सं.टी.201906370109588/27-11-2021 मौजा पिछोर तहसील झाँसी की खतौनी वर्ष 1423-1428 फ0 तक के खाता संख्या 363 गाटा संख्या 22 रकवा 0.214 हे0 मे से 0.0221 हे0 मा0 मा0 गु 60 ख के अनुसार पर से विक्रेता/खातेदार श्रीमती विनीता यादव पत्नी राकेश यादव निवासी 38 कैलाश रेजीडेंसी गल्ला मण्डी रोड तहसील व जिला झाँसी के नाम के साथ क्रेता कु0 दीक्षा यादव पुत्री हरी सिंह यादव निवासी 67 ग्राम पूछ तहसील मोठ जिला झाँसी का नाम पंजीकृत बैनामा दिनांक 01.11.2019 के आधार पर बतौर संक्रमणीय भूमिधर सहखातेदार दर्ज कागजात हो। जरिये परवाना। ह.अप.आर.के.27-11-21

Data Digitally Signed by: Lachchi Ram (R K)

दिनांक/समय/स्थान: 13-01-2025 01:59:38 तहसील : झाँसी

यह उदरण खतौनी इलेक्ट्रॉनिक डिजिटल सिस्टम द्वारा तैयार की गयी है तथा जाटा डिजिटल हस्ताक्षर द्वारा हस्ताक्षरित है।

मुद्रित कर्ता : VIKASH VERMA तहसील : झाँसी

मुद्रित दिनांक एवं समय: 13-01-2025 01:59:38

Not Applicable For Online Prints उपरोक्त उदरण खतौनी का वैश्विकेशन <https://apbhalakh.gov.in> Website पर जाकर अपना QR Code Scan करके किया जा सकता है।





उद्धरण खतौनी (शासकीय)



उद्धरण क्रमांक : 21868020250169

ग्राम क्रमांक : 218680 ग्राम का नाम (परगना) : पिछौर(झांसी) तहसील : झांसी जनपद : झांसी फसली वर्ष : 1429-1434 (01 जुलाई, 2021 से 30 जून, 2027)
भाग : 1 (1) खाता संख्या : 00089

श्रेणी : 1-क / भूमि जो संक्रमणीय भूमिधरो के अधिकार में हो।

खातेदार का विवरण	खातेदारी प्रारम्भ होने का विवरण	भूमि का विवरण	खातेदार का अंश				
(2) नाम/पिता-पति-संरक्षक-प्रबंधक का नाम / जाति कोड / आधार नं० (अन्तिम चार अंक) अथवा पैन नं० (6-9 स्थान के अंक) / पता / जन्मतिथि (अवयस्क हेतु)	(3) न्यायालय का नाम / कम्प्यूटीकृत वाद संख्या अथवा आदेश संख्या / आदेश का दिनांक / जोत का आधार	(4) वर्ष	(5) गाटा (पुनीक कोड)	(6) गाटे का कुल क्षेत्रफल (हे.)	(7) हिस्से में	(8) क्षेत्रफल में (हे.)	(9) खातेदार द्वारा देय भू-राजस्व
21 खसरा/ गाटा संख्या दिलीप कुमार शर्मा / अरुण कुमार शर्मा / नि 120, खत्रयाना झांसी भूपतिसिंह / कन्हैयालाल / नि. डडियापुरा झांसी श्रीमती विनीतादेवी / पत्नी राकेशसिंह / नि.119रतनपुरा नगरा राकेश यादव / मलखानसिंह / नि.रतनपुरा नगरा श्रीमती बबीता / पत्नी दिनेशकुमार साह / 91 नेहरू पार्क के सामने तालपुरा श्रीमती सरस्वती / पत्नी राकेश कुमार / गुमनावाश पिछौर अश्वनीकुमार उपाध्याय / देवीप्रसाद / नईवस्ती समथर		1360 फ.	21(2186800021000012)	0.1940			2.00

श्रीमती राममूर्ति / पत्नी विनोदकुमार /
पूव तह.मोठ

कुल गाटे- एक कुल क्षेत्रफल- शून्य दशमलव एक नी चार शून्य (हेक्टेयर) कुल भू-राजस्व - दो दशमलव शून्य शून्य रुपये

नामान्तरण / परिवर्तन का विवरण

खारिज किया गया

दर्ज किया गया

(10) न्यायालय का नाम / कम्प्यूटरीकृत वाद संख्या अथवा आदेश संख्या / आदेश का दिनांक / नामान्तरण का आधार / डिजिटल हस्ताक्षर नाम / डिजिटल हस्ताक्षर दिनांक	(11) नाम / पिता-पति- सरक्षक-प्रबंधक का नाम / जाति कोड / आधार नं0 (अन्तिम चार अंक) अथवा पैन नं0 (6-9 स्थान के अंक) / पता / जन्मतिथि (अवयस्क हेतु)	(12) गाटे का खसरा नम्बर / पृनीक कोड	(13) क्षेत्रफल (हे.)	(14) नाम / पिता-पति- सरक्षक-प्रबंधक का नाम / जाति कोड / आधार नं0 (अन्तिम चार अंक) अथवा पैन नं0 (6-9 स्थान के अंक) / पता / जन्मतिथि (अवयस्क हेतु)	(15) गाटे का खसरा नम्बर / पृनीक कोड	(16) क्षेत्रफल (हे.)
1) अन्य/प्राथमिक-पत्र/08-08-2022/विक्रय/ACHCHHI RAM/24-01-2024	1.1) श्रीमती बबीता/पत्नी दिनेशकुमार साहू/91 नेहरू पार्क के सामने तालपुरा (शेष क्षेत्रफल: 0.0000)	21(2186800021000012)	1.1) 0.0000	1.1) रजनी साहू/पत्नी रविकुमार/निवासी 91 तालपुरा	21(2186800021000012)	1.1) 0.0000
2) राजस्व न्यायालय (नायब तहसीलदार) 202206370112082/25-01-2023/विक्रय/ACHCHHI RAM/25-01-2024	2.1) श्रीमती बबीता/पत्नी दिनेशकुमार साहू/91 नेहरू पार्क के सामने तालपुरा (शेष क्षेत्रफल: 0.0000)		2.1) 0.0000	2.1) श्रीमती रून्धुन दुबे/पत्नी श्री कमल किशोर/बडागांव गेट बाहर, जडियापुरा		2.1) 0.0000
	2.2) रजनी साहू/पत्नी रविकुमार/निवासी 91					

तालपुरा (शेष
क्षेत्रफल : 0.00000)

(17) भूमि के सम्बन्ध में विचाराधीन राजस्व वाद/वादों की कम्प्यूटरीकृत संख्या :

(18) बंधक/बंधक-मुक्त होने की स्थिति
(18.1) बंधक होने की स्थिति (संस्था अथवा बैंक का नाम/कोड/बंधक का दिनांक/धनराशि/आवेदन संख्या/खातेदार(पिता-पति-संरक्षक)) :

(18.2) बंधक-मुक्त होने की स्थिति (संस्था अथवा बैंक का नाम/कोड/बंधक-मुक्त का दिनांक/धनराशि/आवेदन संख्या/खातेदार(पिता-पति-संरक्षक)) :

(19) अभ्युक्ति :

पूर्व आदेशों का विवरण

- 1) 1429फ. व आदेश श्रीमान न्या.नायब तहसीलदार बडागांव वाद सं. 648/2021/T/202106370103828/27.07.2021 मौजा-पिछोर तहसील व जिला झॉंसी की खतौनी वर्ष 1427-1432 फसली के खाता सं 84 के गाटा सं. 21/0.194हे. मे से रकवा 0.0194हे. वय मालगुजारी 60 ख के अनुसार पर से विक्रेता- श्रीमती विनीता यादव पत्नी श्री राकेश यादव निवासी 38 कैलाश रेजीडेन्सी गल्ला मण्डी रोड तहसील झॉंसी व जिरिये मुख्तारआम श्री राकेश यादव पुर सू. श्री मलखान सिंह यादव निवासी 38 कैलाश रेजीडेन्सी तहसील व जिला झॉंसी के नाम के साथ क्रेता- श्रीमती कल्पना अग्रवाल पत्नी श्री मनीष अग्रवाल निवासी 283/1 बाहर उत्राब गेट तहसील व जिला झॉंसी का नाम जिरिये पंजीकृत बैनामा दिनांक 12-02-2021 के आधार पर तौर संक्रमणीय भूमिधर सहखातेदार दर्ज हो। जिरिये पत्रावली बैनामा। ह.अप.आर.के.27.07.2021
- 2) 1430फ. व आदेश श्रीमान नायब तहसीलदार झॉंसी प्रार्थना पत्र दुरुस्ती दि. 08.08.22 मौजा पिछोर की खतौनी वर्ष सन 1429-1434फ. के खाता संख्या 89 के गाटा सं. 21 रकवा 0.194हे. पर अन्य खातेदारों के नाम के साथ श्रीमती रजनी साहू पत्नी सवि कुमार निवासी 91 तालपुरा तहसील व जिला झॉंसी का नाम दर्ज हो। ह.अप.आर.के.16.08.22

Data Digitally Signed by: LACHCHHI RAM (R K)


दिनांक/समय/स्थान: 13-01-2025 01:59:48 वरसीद : झॉंसी

● यह उद्घरण खतौनी इलेक्ट्रॉनिक डिजिटल सिस्टम द्वारा तैयार की गया है तथा डाटा डिजिटल हस्ताक्षर द्वारा हस्ताक्षरित है।

मुद्रित कर्ता : VIKASH VERMA तहसील : झॉंसी

मुद्रित दिनांक एवं समय: 13-01-2025 01:59:48

● Not Applicable For Online Prints ● उपरोक्त उद्घरण खतौनी का वैरीफिकेशन <https://pubhulakh.gov.in> Website पर जाकर अथवा QR Code Scan करके किया जा सकता है।





उद्धरण खतौनी (शासकीय)



उद्धरण क्रमांक : 21868020250170

ग्राम क्रमांक : 218680 ग्राम का नाम (परगना) : पिछौर(झांसी) तहसील : झांसी जनपद : झांसी फसली वर्ष : 1429-1434 (01 जुलाई, 2021 से 30 जून, 2027)
भाग : 1 (1) खाता संख्या : 00334

श्रेणी : 1-क / भूमि जो संक्रमणीय भूमिधरो के अधिकार में हो।

खातेदार का विवरण		खातेदारी प्रारम्भ होने का विवरण		भूमि का विवरण		खातेदार का अंश		
खसरा/गाटा संख्या	(2) नाम/पिता-पति-संरक्षक-प्रबंधक का नाम / जाति कोड / आधार नं० (अन्तिम बार अंक) अथवा पेन नं० (6-9 स्थान के अंक) / पता / जन्मतिथि (अवयस्क हेतु)	(3) न्यायालय का नाम / कम्प्यूटरीकृत वाद संख्या अथवा आदेश संख्या / आदेश का दिनांक / जोत का आधार	(4) वर्ष	(5) गाटा (पुनीक कोड)	(6) गाटे का कुल क्षेत्रफल (हे)	(7) हिस्से में	(8) क्षेत्रफल में (हे)	(9) खातेदार द्वारा देय भू राजस्व
22	1) प्रमोद कुमार सरावगी/ राधाबल्लभ/बडगाँव गेट बाहर 2) विकास साहू/ अशोककुमार साहू/161 सागर गेट झांसी 3) श्रीमती अलका अग्रवाल/पदी हर्बुल अग्रवाल/648छनियापुरा झांसी 4) श्रीमती रूचि अग्रवाल/ पदी हेमन्त अग्रवाल/255सुभाष गंज	1) अन्य /499 /01-03-2016 /विक्रय 2) अन्य /180 /16-03-2016 /विक्रय 3) राजस्व न्यायालय (तहसीलदार) /T201906370104599 /27-08-2019 /विक्रय 4) राजस्व न्यायालय (तहसीलदार) /T202106370104265 /16-04-2021 /विक्रय 5) राजस्व न्यायालय (तहसीलदार) /T202106370105773 /03-01-2022 /विक्रय	1417 फ.	22/2186800022000012)	0.2140	1) - 2) - 3) - 4) - 5) 1/1	1) 0.0140 2) 0.0112 3) 0.0066 4) 0.0067 5) 0.1755	3.25

झांसी
5) श्रीमती विनीतादेवी/पत्नी
राकेशसिंह/
नि.119रतनपुरा नगरा

0.2140

कुल गाटे- एक कुल क्षेत्रफल- शून्य दशमलव दो एक चार शून्य (हेक्टेपर)

कुल भू-राजस्व - तीन दशमलव दो पाँच रुपये

कुल अंश का क्षेत्रफल - शून्य दशमलव दो एक चार शून्य (हेक्टेपर)

खारिज किया गया

दर्ज किया गया

नामान्तरण / परिवर्तन का विवरण

(10) न्यायालय का नाम / कम्प्यूटरीकृत वाद संख्या अथवा आदेश संख्या / आदेश का दिनांक / नामान्तरण का आधार / डिजिटल हस्ताक्षर नाम / डिजिटल हस्ताक्षर दिनांक	(11) नाम / पिता-पति-संरक्षक-प्रबंधक का नाम / जाति कोड / आधार नं० (अन्तिम चार अंक) अथवा पैन नं० (५-९ स्थान के अंक) / पता / जन्मतिथि (अवयस्क हेतु)	(12) गाटे का खसरा नम्बर / यूनीक कोड	(13) क्षेत्रफल (हे)	(14) नाम / पिता-पति-संरक्षक-प्रबंधक का नाम / जाति कोड / आधार नं० (अन्तिम चार अंक) अथवा पैन नं० (५-९ स्थान के अंक) / पता / जन्मतिथि (अवयस्क हेतु)	(15) गाटे का खसरा नम्बर / यूनीक कोड	(16) क्षेत्रफल (हे)
1) अन्य /499 /01-03-2016 /विक्रय /Lachchhi Ram /29-08-2024 2) अन्य /180 /16-03-2016 /विक्रय /Lachchhi Ram /29-08-2024 3) राजस्व न्यायालय (तहसीलदार) /T201906370104599 /27-08-2019 /विक्रय /Lachchhi Ram /29-08-2024 4) राजस्व न्यायालय (तहसीलदार) /T202106370104265 /16-04-2021 /विक्रय /Lachchhi Ram /29-08-2024 5) राजस्व न्यायालय (तहसीलदार) /T202106370105773 /03-01-2022 /विक्रय /Lachchhi Ram /29-08-2024	1.1) श्रीमती विनीतादेवी/पत्नी राकेशसिंह/नि.119रतनपुरा नगरा (शेष क्षेत्रफल : 0.1945) 2.1) श्रीमती विनीतादेवी/पत्नी राकेशसिंह/नि.119रतनपुरा नगरा (शेष क्षेत्रफल : 0.1755) 3.1) श्रीमती संगीता/पत्नी देवेन्द्रकुमार/296/6सी.झोकनबाग सि.ला.झांसी (शेष क्षेत्रफल : 0.0083) 4.1) देवेन्द्र कुमार/ रमासंकर/296/6सी झोकनबाग झांसी (शेष क्षेत्रफल : 0.0050) 5.1) श्रीमती संगीता/पत्नी देवेन्द्रकुमार/296/6सी.झोकनबाग सि.ला.झांसी (शेष क्षेत्रफल : 0.0000) 5.2) देवेन्द्र कुमार/	22(2186800022000012)	1.1) 0.0195 2.1) 0.0190 3.1) 0.0112 4.1) 0.0140 5.1) 0.0083 5.2) 0.0050	1.1) श्रीमती संगीता/पत्नी देवेन्द्रकुमार/296/6सी.झोकनबाग सि.ला.झांसी 2.1) देवेन्द्र कुमार/ रमासंकर/296/6सी झोकनबाग झांसी 3.1) विकास साहू/अशोककुमार साहू/161 सागर गेट झांसी 4.1) प्रमोद कुमार सरावगी/ राधाबल्लभ/बडागाँव गेट बाहर 5.1) श्रीमती रूचि अग्रवाल/पत्नी हेमन्त अग्रवाल/255सुभाष गंज झांसी 5.2) श्रीमती अलका अग्रवाल/ पत्नी हर्षुल अग्रवाल/648छनियापुरा झांसी	22(2186800022000012)	1.1) 0.0195 2.1) 0.0190 3.1) 0.0112 4.1) 0.0140 5.1) 0.0067 5.2) 0.0066

रमासंकर/296/6सी शोकनबाग
झांसी (शेष क्षेत्रफल : 0.0000)

(17) भूमि के सम्बन्ध में विचाराधीन राजस्व वाद/वादों की कम्प्यूटीकृत संख्या :

(18) बंधक/बंधक-मुक्त होने की स्थिति

(18.1) बंधक होने की स्थिति (संस्था अथवा बैंक का नाम/कोड/बंधक का दिनांक/धनराशि/आवेदन संख्या/खातेदार(पिता-पति-संरक्षक)) :

(18.2) बंधक-मुक्त होने की स्थिति (संस्था अथवा बैंक का नाम/कोड/बंधक-मुक्त का दिनांक/धनराशि/आवेदन संख्या/खातेदार(पिता-पति-संरक्षक)) :

(19) अभ्युक्ति :

- कविता गुप्ता पत्नी श्री अमित कुमार गुप्ता निवासी 279/2 बाजार सेक्टर बैंक के पीछे बरूआसागर तहसील व जिला झॉंसी का नाम पंजीकृत वैनामा दिनांक 27.11.2018 के आधार पर बतौर संक्रमणीय भूमिधर
- 16) 1427फ० व आदेश श्रीमान नायब तहसीलदार बडगांव वाद सं० 88/2019/1201906370108212/6-11-19 मौजा- पिछोर तहसील झॉंसी की खतोनी बर्ष 1423-1428 फ० तक के खाता संख्या 363 के गाटा सं० 22/0.214 है० में से रकवा 0.0156 है० वय मालगुजारी 60ख के अनुसार पर से विक्रेता श्रीमती विनीता यादव पत्नी राकेश यादव निवासी 38 कैलाश रेजीडेंसी गल्ला मण्डी रोड झॉंसी तहसील व जिला झॉंसी के नाम के साथ भूमिधर दर्ज हो। जरिये पत्रावली बैनामा। ह०अप०आर०के० दि० 28-9-19
- 17) 1428फ० व आदेश श्रीमान न्या तहसीलदार न्यायिक झॉंसी वाद सं० टी.202006370104061/21-8-2020मौजा पिछोर तहसील झॉंसी की खतोनी बर्ष 1423-1428 फ० तक के खाता संख्या 363 के गाटा सं० 0.065 है० में से 0.0116 है० मा० गु 60 ख के अनुसार पर से विक्रेता/खातेदार श्रीमती विनीता देवी पत्नी राकेश सिंह निवासी 38 कैलाश रेजीडेंसी गल्ला मण्डी रोड झॉंसी तहसील व जिला झॉंसी के नाम के साथ सिंह पुत्र कालका प्रसाद निवासी ग्राम औपारा तहसील मोठ व जिला झॉंसी का नाम पंजीकृत वैनामा दिनांक 25.06.2020 के आधार पर बतौर संक्रमणीय भूमिधर सहखातेदार ह०अप०आर०के० 24-8-2020
- 18) 1428 फ० व आदेश न्या० तहसीलदार झॉंसी वाद सं० टी० 202006370107135 दिनांक 04-11-2020 मौजा पिछोर तहसील व जिला झॉंसी की खतोनी बर्ष 1423-1428 फसली के खाता संख्या 363 के गाटा संख्या 22 अशोक कुमार शिवहरे पुत्र स्व० नारायण दास व श्रीमती सुमन शिवहरे पत्नी अशोक कुमार निवासीगाण टी०आर०एस०कालौनी इटारसी हौशगाबाद का नाम पंजीकृत विक्रय पत्र दिनांक 18.09.2020 के आधार पर बतौर संक्रमणीय भूमिधर सहखातेदार दर्ज हो परवाना जारी हो जरिये परवाना ह०अप०आर०के० दिनांक 04-11-2020
- 19) 1428फ० व आदेश न्या० तहसीलदार झॉंसी वाद सं० टी० 202106370101947 दिनांक 15-03-2021 मौजा पिछोर तहसील व जिला झॉंसी की खतोनी बर्ष 1423-1428 फसली के खाता संख्या 363 के गाटा संख्या 22 रजेंद्र कुमार गुप्ता पुत्र स्व० राधेश्याम गुप्ता निवासी मोहल्ला लोहियाना समथर देहात जिला झॉंसी का नाम पंजीकृत विक्रय पत्र दिनांक 28.12.2020 के आधार पर बतौर संक्रमणीय भूमिधर सहखातेदार दर्ज हो जरिये परवाना ह०अप०आर०के० दिनांक 20-03-2021
- 20) 1428फ० व आदेश न्या० तहसीलदार झॉंसी वाद सं० टी० 202106370102650 दिनांक 06-04-2021 मौजा पिछोर तहसील व जिला झॉंसी की खतोनी बर्ष 1423-1428 फसली के खाता संख्या 363 के गाटा संख्या 22 रकवा 0.214 है० में से 0.0190 है० वय भू०रा०६०ख के अनुसार पर से गैरमुद्दर्ज विक्रेता/खातेदार सुरेश तिवारी पुत्र रामदर्शन तिवारी निवासी ग्राम इकहरा तहसील उरई जिला जालौन उ०प्र० व अभिलेखा में पूर्व से दर्ज खातेदार श्रीमती विनीता यादव पत्नी राकेश यादव निवासी 38 कैलाश रेजीडेंसी गल्ला मण्डी रोड तहसील व जिला झॉंसी के नाम के साथ क्रेता भगवत प्रसाद गुप्ता पुत्र स्व० रामानन्द गुप्ता निवासी ग्राम व पी० पूछू तहसील मोठ जिला झॉंसी का नाम पंजीकृत विक्रय पत्र दिनांक 05.02.2021 के आधार पर बतौर संक्रमणीय भूमिधर सहखातेदार दर्ज हो जरिये परवाना ह०अप०आर०के० दिनांक 06-04-2021
- 21) 1428फ० व आदेश न्या० तहसीलदार झॉंसी वाद सं० टी० 202106370102648 दिनांक 27-03-2021 मौजा पिछोर तहसील व जिला झॉंसी की खतोनी बर्ष 1423-1428 फसली के खाता संख्या 363 के गाटा संख्या 22 रकवा 0.214 है० में से 0.0196 है० वय भू०रा०६०ख के अनुसार पर से गैरमुद्दर्ज विक्रेता/खातेदार श्रीमती रेखा देवी पत्नी दिनेश कुमार निवासी ग्राम पलरा तहसील मऊरानीपुर जिला झॉंसी व अभिलेखा में पूर्व से दर्ज खातेदार श्रीमती विनीता यादव पत्नी राकेश यादव निवासी 38 कैलाश रेजीडेंसी गल्ला मण्डी रोड तहसील व जिला झॉंसी के नाम के साथ क्रेता भगवत प्रसाद गुप्ता पुत्र स्व० रामानन्द गुप्ता निवासी ग्राम व पी० पूछू तहसील मोठ जिला झॉंसी का नाम पंजीकृत विक्रय पत्र दिनांक 05.02.2021 के आधार पर बतौर संक्रमणीय भूमिधर सहखातेदार दर्ज हो जरिये परवाना ह०अप०आर०के० दिनांक 06-04-2021
- 22) 1428फ० व आदेश न्या० तहसीलदार न्यायिक झॉंसी वाद सं० टी० 202106370104265 दिनांक 16-04-2021 मौजा पिछोर तहसील झॉंसी की खतोनी बर्ष 1423-1428 फ० तक के खाता संख्या 363 गाटा संख्या 22 रकवा 0.214 है० में से 0.0140 है० मा० गु 60 ख के अनुसार पर से विक्रेता/खातेदार देवेन्द्र कुमार पुत्र रामशंकर निवासी 296/6सी०-1 झोकनबाग सिविल लाईन तहसील व जिला झॉंसी के नाम के साथ क्रेता श्री प्रमोद कुमार सरावगी पुत्र राधाबल्लभ निवासी 429-97 बडगांव गेट बाहर मास्टर कॉलोनी तहसील व जिला झॉंसी का नाम पंजीकृत वैनामा दिनांक 03.03.2021 के आधार पर बतौर संक्रमणीय भूमिधर सहखातेदार दर्ज कागाजात हो। जरिये परवाना ह०अप०आर०के० दिनांक 03-03-2021
- 23) 1428फ० व आदेश न्या० तहसीलदार सदर झॉंसी वाद सं० टी० 202106370104445 दिनांक 23-04-2021 मौजा पिछोर तहसील व जिला झॉंसी की खतोनी बर्ष 1423-1428 फसली के खाता संख्या 363 के गाटा संख्या 22 रकवा 0.214 है० में से 0.0196 है० वय भू०रा०६०ख के अनुसार पर से गैरमुद्दर्ज विक्रेता/खातेदार श्रीमती रेखा देवी पत्नी दिनेश कुमार निवासी ग्राम पलरा तहसील मऊरानीपुर जिला झॉंसी व अभिलेखा में पूर्व से दर्ज खातेदार श्रीमती विनीता देवी पत्नी राकेश सिंह निवासी 119 रदनपुरा नगरा तहसील व जिला झॉंसी के नाम के साथ क्रेता राघुवीर महाजन पुत्र स्व० रामरतन राय निवासी 93/1/1 बडगांव गेट बाहर चूना भट्टी तहसील व जिला झॉंसी व नमन राय पुत्र रघुवीर राय निवासी 93/1/1 बडगांव गेट बाहर चूना भट्टी तहसील व जिला झॉंसी का नाम पंजीकृत विक्रय पत्र दिनांक 03.03.2021 के आधार पर बतौर संक्रमणीय भूमिधर सहखातेदार दर्ज हो जरिये परवाना ह०अप०आर०के० दिनांक 23-04-2021
- 24) 1428 फ० व आदेश न्या० ना० तह० बडगांव वाद सं० टी० 202106370104568 दिनांक 29-04-2021 मौजा-पिछोर तहसील व जिला झॉंसी की खतोनी बर्ष 1423-1428 फसली के खाता सं० 363 के गाटा सं० 19/0.134 है० में से रकवा 0.0170 है० वय मालगुजारी 60 ख के अनुसार पर से गैरमुद्दर्ज विक्रेता- श्री सुरेश तिवारी पुत्र श्री रामदर्शन तिवारी ग्राम इकहरा तहसील उरई जिला जालौन उ० प्र० वहेसियत मुखारअम श्री नवीन तिवारी पुत्र श्री रामदर्शन तिवारी निवासी अजनारी रोड, तहसील उरई जिला जालौन उ०प्र० व श्रीमती विनीता यादव पत्नी श्री राकेश यादव निवासी 38 कैलाश रेजीडेंसी गल्ला मण्डी रोड, तहसील व जिला झॉंसी के नाम के साथ क्रेता- श्रीमती प्रीति शर्मा पुत्री श्री जगदीश शर्मा वपत्नी श्री विकास लिटीरिया निवासी सीतापुर तहसील व जिला दतिया म० प्र० व श्रीमती सीना लिटीरिया पत्नी श्री उमेश लिटीरिया निवासी 188, अन्दर सेयर गेट 1, खुशीपुरा जिला झॉंसी का नाम जरिये पंजीकृत वैनामा दिनांक 01-03-2021 के आधार पर बतौर संक्रमणीय भूमिधर सहखातेदार दर्ज हो। जरिये पत्रावली बैनामा ह०अप०आर०के० दिनांक 21-05-2021
- 25) 1428 फ० व आदेश न्या० ना० तह० बडगांव वाद सं० टी० 202106370109513/18.12.2020 मौजा-पिछोर तहसील झॉंसी की खतोनी बर्ष 1423-1428फ० तक के खाता संख्या 363 के गाटा सं० 19/0.134 है० में से रकवा 0.0170 है० वय मालगुजारी 60 ख के अनुसार पर से विक्रेता श्रीमती विनीता यादव पत्नी श्री राकेश यादव निवासी कैलाश रेजीडेंसी गल्ला मण्डी रोड तहसील व जिला झॉंसी के नाम के साथ क्रेता श्रीमती ममता

मिश्रा पत्नी श्री कृष्ण कान्त मिश्रा निवासी 116 हरजयाना बड़ा बाजार तहसील व जिला झाँसी जारिये पंजीकृत बैनामा दिनांक 28-10-2020 के आधार पर वतीर संक्रमणीय भूमिधर सहखातेदार दर्ज हो। जारिये बैनामा।
ह.अप.आर.के.28.01.2021

26) 1429फ. व आदेश श्रीमान न्या.तहसीलदार झाँसी वाद सं. 610/2021/17202106370101785/12.07.2021 मौजा पिछोर तहसील व जिला झाँसी की खतोनी बर्ष 1423-1428 फसली के खाता संख्या 363 के गाटा संख्या 22 रकवा 0.214 हे. से से 0.0139 हे. वय भू.रा.60ख के अनुसार पर से विक्रेता/खातेदार श्रीमती विनीता यादव पत्नी राकेश यादव निवासी 38 कैलाश रेजीडेन्सी गल्ला मण्डी रोड तहसील व जिला झाँसी के नाम के साथ क्रेता कुमारी नमता पुत्री जुगल किशोर निवासी कटा मोहल्ला मऊरानीपुर जिला झाँसी का नाम पंजीकृत विक्रय पत्र दिनांक 06.01.2021 के आधार पर वतीर संक्रमणीय भूमिधर सहखातेदार दर्ज हो। जारिये परवाना।
ह.अप.आर.के.27.07.21

27) 1429फ. व आदेश श्रीमान न्या.तहसीलदार न्यायिक झाँसी वाद सं. T2019066370109032/20.09.2021 मौजा पिछोर तहसील झाँसी की खतोनी बर्ष 1423-1428फ. तक के खाता संख्या 363 गाटा संख्या 15 रकवा 0.065 हे. से से 0.0116 हे. मा.गु.60ख के अनुसार पर से विक्रेता/खातेदार श्रीमती विनीता यादव पत्नी राकेश यादव निवासी 38 कैलाश रेजीडेन्सी गल्ला मण्डी रोड तहसील व जिला झाँसी के नाम के साथ क्रेता विश्वकर्मा पत्नी श्याम विश्वकर्मा निवासी सी 7 मण्डी समिति कॉलोनी नारायण बाग रोड तालपुरा तहसील व जिला झाँसी का नाम पंजीकृत विक्रय पत्र दिनांक 06.01.2021 के आधार पर वतीर संक्रमणीय भूमिधर सहखातेदार दर्ज हो। जारिये परवाना।
ह.अप.आर.के.27.07.21

28) 1429फ. व आदेश श्रीमान न्या.तहसीलदार सदर झाँसी वाद सं.3428/2021/टी.202106370108917/04-10-2021 मौजा पिछोर तहसील व जिला झाँसी की खतोनी बर्ष 1423-1428 फसली के खाता संख्या 363 के गाटा संख्या 19 रकवा 0.134 हे0 में से रकवा 0.0181 हे0 वय भू0रा060ख के अनुसार पर से नैरमुन्दर्ज विक्रेता/खातेदार सुरेश तिवारी पुत्र रामदर्शन तिवारी निवासी ग्राम इकहरा तहसील उरई जिला जालौन वहैसियत मुखारआम नवीन तिवारी पुत्र रामदर्शन तिवारी निवासी अजनारी रोड उरई जिला जालौन व अभिलेखों में पूर्व से दर्ज खातेदार विनीता यादव पत्नी राकेश यादव निवासी 38 कैलाश रेजीडेन्सी गल्ला मण्डी रोड तहसील व जिला झाँसी के नाम के साथ क्रेता श्रीमती जयती आधार पर वतीर संक्रमणीय भूमिधर सहखातेदार दर्ज हो। जारिये परवाना। ह.अप.आर.के.27.10-21

29) 1429फ. व आदेश श्रीमान न्या.तहसीलदार सदर झाँसी वाद सं.3408/2021/टी.202106370108896/04-10-2021 मौजा पिछोर तहसील व जिला झाँसी की खतोनी बर्ष 1423-1428 फसली के खाता संख्या 363 के गाटा संख्या 19 रकवा 0.134 हे0 में से रकवा 0.0174 हे0 वय भू0रा060ख के अनुसार पर से नैरमुन्दर्ज विक्रेता/खातेदार सुरेश तिवारी पुत्र रामदर्शन तिवारी निवासी ग्राम इकहरा तहसील उरई जिला जालौन वहैसियत मुखारआम नवीन तिवारी पुत्र रामदर्शन तिवारी निवासी अजनारी रोड उरई जिला जालौन व अभिलेखों में पूर्व से दर्ज खातेदार विनीता यादव पत्नी राकेश यादव निवासी 38 कैलाश रेजीडेन्सी गल्ला मण्डी रोड तहसील व जिला झाँसी के नाम के साथ क्रेता श्रीमती नीलम शिवहरे पुत्र ओमप्रकाश शिवहरे निवासी 5, हजरयाना बड़ा बाजार पंजाबी मंदिर के पास तहसील व जिला झाँसी का नाम पंजीकृत विक्रय पत्र दिनांक 01.07.2021 के आधार पर वतीर संक्रमणीय भूमिधर सहखातेदार दर्ज हो। जारिये परवाना। ह.अप.आर.के.27-10-21

30) 1429फ. व आदेश श्रीमान न्या.तहसीलदार न्यायिक झाँसी वाद सं.टी.201906370109588/27-11-2021 मौजा पिछोर तहसील झाँसी की खतोनी बर्ष 1423-1428 फ0 तक के खाता संख्या 363 गाटा संख्या 22 रकवा 0.214 हे0 में से 0.0221 हे0 मा0 मा0 गु 60 ख के अनुसार पर से विक्रेता/खातेदार श्रीमती विनीता यादव पत्नी राकेश यादव निवासी 38 कैलाश रेजीडेन्सी गल्ला मण्डी रोड तहसील व जिला झाँसी के नाम के साथ क्रेता कु0 दीक्षा यादव पुत्री हरी सिंह यादव निवासी 67 ग्राम पूछ तहसील मोठ जिला झाँसी का नाम पंजीकृत बैनामा दिनांक 01.11.2019 के आधार पर वतीर संक्रमणीय भूमिधर सहखातेदार दर्ज कपगजात हो। जारिये परवाना।
ह.अप.आर.के.27-11-21

Data Digitally Signed by: Lachchhi Ram (R K)
दिनांक/समय/स्थान: 13-01-2025 01:59:57 तहसील : झाँसी

यह उद्घरण खतोनी इलेक्ट्रॉनिक डिलीवरी सिस्टम द्वारा तैयार की गयी है तथा डाटा डिजिटल हस्ताक्षर द्वारा हस्ताक्षरित है।

मुद्रित कर्ता : VIKASH VERMA तहसील : झाँसी

मुद्रित दिनांक एवं समय: 13-01-2025 01:59:57

Not Applicable For Online Prints उपरोक्त उद्घरण खतोनी का वैशिकेशन

https://upbhualekh.gov.in Website पर जाकर अपना QR Code Scan करके किया जा सकता है



उद्धरण खतौनी (शासकीय)

उद्धरण क्रमांक : 21868020250171


ग्राम क्रमांक : 2186880 ग्राम का नाम (परगना) : पिडौर(झांसी) तहसील : झांसी जनपद : झांसी फसली वर्ष : 1429-1434 (01 जुलाई, 2021 से 30 जून, 2027)

भाग : 1 (1) खाला संख्या : 00087

श्रेणी : 1-क / भूमि जो संक्रमणीय भूमिधरो के अधिकार में हो।

खातेदार का विवरण		खातेदारी प्रारम्भ होने का विवरण		भूमि का विवरण		खातेदार का अंश		
गाटा संख्या	(2) नाम/पिता-पति-संरक्षक-प्रबंधक का नाम / जाति कोड / आधार नं० (अन्तिम चार अंक) अथवा पैन नं० (6-9 स्थान के अंक) / पता / जन्मतिथि (अवयस्क हेतु)	(3) न्यायालय का नाम / कम्प्यूटीकृत वाद संख्या अथवा आदेश संख्या / आदेश का दिनांक / जोत का आधार	(4) वर्ष	(5) गाटा (पूनीक कोड)	(6) गाटे का कुल क्षेत्रफल (हे.)	(7) हिस्से में	(8) क्षेत्रफल में (हे.)	(9) खातेदार द्वारा देय भू-राजस्व
23	दिलीप कुमार शर्मा / अरुण कुमार शर्मा / नि. 120, खत्रयाना झांसी भूपतिसिंह / कन्हैयालाल / नि. डडियापुरा झांसी श्रीमती विनीतादेवी / पत्नी राकेशसिंह / नि. 119रतनपुरा नगरा राकेश यादव / मलखानसिंह / नि. रतनपुरा नगरा		1360 फ.	23(2186800023000012)	0.1210			2.05
नामान्तरण / परिवर्तन का विवरण		खारिज किया गया		दर्ज किया गया				
(10) न्यायालय का नाम / कम्प्यूटीकृत वाद संख्या आदेश संख्या / आदेश का दिनांक /		(11) नाम / पिता-पति-संरक्षक-प्रबंधक का नाम	(12) गाटे का खसरा नम्बर / पूनीक कोड	(13) क्षेत्रफल (हे.)	(14) नाम / पिता-पति-संरक्षक-प्रबंधक का नाम / जाति कोड /	(15) गाटे का खसरा नम्बर / पूनीक कोड	(16) क्षेत्रफल (हे.)	

कुल गाटे- एक कुल क्षेत्रफल- शून्य दशमलव एक दो एक शून्य (दिकेपर) कुल भू-राजस्व- दो दशमलव शून्य पाँच रुपये

नामान्तरण का आधार / डिजिटल हस्ताक्षर नाम / डिजिटल हस्ताक्षर दिनांक		/जाति कोड / आधार नं० (अन्तिम चार अंक) अथवा पैन नं० (६-९ स्थान के अंक) / पता / जन्मतिति (अवयस्क हेतु)	आधार नं० (अन्तिम चार अंक) अथवा पैन नं० (६-९ स्थान के अंक) / पता / जन्मतिति (अवयस्क हेतु)
1) राजस्व न्यायालय (उप जिला अधिकारी, तहसील स्तर) /T202406370103333 /07-02-2024 /दुरस्ती (संशोधन से) /LACHCHMI RAM /21-02-2024	1.1) भूपतिसिंह/ कन्हैयालाल/नि. डडियापुरा झांसी (शेष क्षेत्रफल : 0.0000)	23/(2186800023000012)	1.1) 0.0000
(17) भूमि के सम्बन्ध में विचाराधीन राजस्व वाद/वादों की कम्प्यूटीकृत संख्या :			
(18) बंधक/बंधक-मुक्त होने की स्थिति			
(18.1) बंधक होने की स्थिति (संस्था अथवा बैंक का नाम/कोड/बंधक का दिनांक/धनराशि/आवेदन संख्या/खातेदार(पिता-पति-सरक्षक)) :			
(18.2) बंधक-मुक्त होने की स्थिति (संस्था अथवा बैंक का नाम/कोड/बंधक-मुक्त का दिनांक/धनराशि/आवेदन संख्या/खातेदार(पिता-पति-सरक्षक)) :			
(19) अभ्युक्ति :			
पूर्व आदेशों का विवरण			
Datta Digitally Signed by: LACHCHMI RAM (R K) दिनांक/समय/स्थान: 13-01-2025 02:00:06 तहसील : झांसी Ⓢ यह उद्घरण खतीनी इलेक्ट्रॉनिक डिजीवरी सिस्टम द्वारा तैयार की गयी है तथा डाटा डिजीटल हस्ताक्षर द्वारा हस्ताक्षरित है।	मुद्रित कर्ता : VIKASH VERMA तहसील : झांसी मुद्रित दिनांक एवं समय: 13-01-2025 02:00:06 Ⓢ Not Applicable For Online Prints Ⓢ उत्प्रेरक उद्घरण खतीनी का वेबसाइट https://uphulakh.gov.in Website पर जाकर अथवा QR Code Scan करके किया जा सकता है।		



उद्धरण खतौनी (शासकीय)



उद्धरण क्रमांक : 21868020250172

ग्राम क्रमांक : 218680 ग्राम का नाम (परगना) : पिछौर(झांसी) तहसील : झांसी जनपद : झांसी फसली वर्ष : 1429-1434 (01 जुलाई, 2021 से 30 जून, 2027)


भाग : 1 (1) खाता संख्या : 00002

श्रेणी : 1-क / भूमि जो संक्रमणीय भूमिधरो के अधिकार में हो।

खातेदार का विवरण		खातेदारी प्रारम्भ होने का विवरण		भूमि का विवरण		खातेदार का अंश		
खसरा/ गाटा संख्या	(2) नाम/पिता-पति-संरक्षक-प्रबंधक का नाम / जाति कोड / आधार नं0 (अन्तिम चार अंक) अथवा पैन नं0 (6-9 स्थान के अंक) / पता / जन्मतिथि (अवयस्क हेतु)	(3) न्यायालय का नाम / कम्प्यूटरीकृत वाद संख्या अथवा आदेश संख्या / आदेश का दिनांक / जोत का आधार	(4) वर्ष	(5) गाटा (यूनीक कोड)	(6) गाटे का कुल क्षेत्रफल (हे.)	(7) हिस्से में	(8) क्षेत्रफल में (हे.)	(9) खातेदार द्वारा देय भू-राजस्व
79	अजय खुराना / रामचन्द्र खुराना / नि.382/2सिविल लाइन झांसी श्रीमती सतीशा रानी / पत्नी स्व.रामचन्द्र खुराना / नि.382/2सिविल लाइन झांसी		1393 फ.	79(2186800079000012)	0.0320			1.10

कुल गाटे- एक कुल क्षेत्रफल- भू-राजस्व - एक दशमलव शून्य तीन दो शून्य (हेक्टेयर) कुल भू-राजस्व - एक दशमलव एक शून्य रुपये

नामान्तरण / परिवर्तन का विवरण		खारिज किया गया		दर्ज किया गया		
(10) न्यायालय का नाम / कम्प्यूटरीकृत वाद संख्या अथवा आदेश संख्या / आदेश का दिनांक / डिजिटल हस्ताक्षर नाम / डिजिटल हस्ताक्षर दिनांक	(11) नाम / पिता-पति-संरक्षक-प्रबंधक का नाम / जाति कोड / आधार नं0 (अन्तिम चार अंक) अथवा पैन नं0 (6-9 स्थान के अंक) / पता / जन्मतिथि (अवयस्क हेतु)	(12) गाटे का खसरा नम्बर	(13) क्षेत्रफल (हे.)	(14) नाम / पिता-पति-संरक्षक-प्रबंधक का नाम / जाति कोड / आधार नं0 (अन्तिम चार अंक) अथवा पैन नं0 (6-9 स्थान के अंक) / पता / जन्मतिथि (अवयस्क हेतु)	(15) गाटे का खसरा नम्बर / यूनीक कोड	(16) क्षेत्रफल (हे.)

(17) भूमि के सम्बन्ध में विचाराधीन राजस्व वाद/वादों की कम्प्यूटरीकृत संख्या :		
(18) बंधक/बंधक-मुक्त होने की स्थिति		
(18.1) बंधक होने की स्थिति (संस्था अथवा बैंक का नाम/कोड/बंधक का दिनांक/धनराशि/आवेदन संख्या/खातेदार(पिता-पति-संरक्षक)) :		
(18.2) बंधक-मुक्त होने की स्थिति (संस्था अथवा बैंक का नाम/कोड/बंधक-मुक्त का दिनांक/धनराशि/आवेदन संख्या/खातेदार(पिता-पति-संरक्षक)) :		
(19) अभ्युक्ति :		
पूर्व आदेशों का विवरण		
<p>Data Digitally Signed by: LACHCHHI RAM (R.K.) दिनांक/समय/स्थान: 13-01-2025 02:00:16 तहसील : झांसी</p> <p>❶ यह उद्घरण खतौनी इलेक्ट्रॉनिक डिजीवरी सिस्टम द्वारा तैयार की गयी है तथा डाटा डिजीटल हस्ताक्षर द्वारा हस्ताक्षरित है।</p>	<p>मुद्रित कर्ता : VIKASH VERMA तहसील : झांसी मुद्रित दिनांक एवं समय: 13-01-2025 02:00:16</p> <p>❶ Not Applicable For Online Prints ❶ उपरोक्त उद्घरण खतौनी का वैरीफिकेशन https://uphulakh.gov.in Website पर जाकर अथवा QR Code Scan करके किया जा सकता है।</p>	



उद्धरण खतौनी (शासकीय)



उद्धरण क्रमांक : 21868020250173

ग्राम क्रमांक : 218680 ग्राम का नाम (परगना) : पिछौर (झांसी) तहसील : झांसी जनपद : झांसी फसली वर्ष : 1429-1434 (01 जुलाई, 2021 से 30 जून, 2027)
भाग : 1 (1) खाता संख्या : 00421

श्रेणी : 5-3-ड / अन्य कृषि योग्य बंजर भूमि।

खातेदार का विवरण		खातेदारी प्रारम्भ होने का विवरण		भूमि का विवरण		खातेदार का अंश		
खसरा/ गाटा संख्या	(2) नाम/पिता-पति-संरक्षक-प्रबंधक का नाम / जाति कोड / आधार नं० (अन्तिम चार अंक) अथवा पैन नं० (6-9 स्थान के अंक) / पता / जन्मतिथि (अवयस्क हेतु)	(3) न्यायालय का नाम / कम्प्यूटरीकृत वाद संख्या अथवा आदेश संख्या / आदेश का दिनांक / जोत का आधार	(4) वर्ष	(5) गाटा (यूनीक कोड)	(6) गाटे का कुल क्षेत्रफल (हे.)	(7) हिस्से में	(8) क्षेत्रफल में (हे.)	(9) खातेदार द्वारा देय भू-राजस्व
79/2	1) बंजर//			79/2(2186800079100257)	0.0080	1) 1/1	1) 0.0080	0.00
कुल गाटे एक कुल क्षेत्रफल-शून्य दशमलव शून्य शून्य आठ शून्य (हेक्टेयर) कुल भू-राजस्व-शून्य दशमलव शून्य शून्य रुपये कुल अंश का क्षेत्रफल-शून्य दशमलव शून्य शून्य आठ शून्य (हेक्टेयर)								
नामान्तरण / परिवर्तन का विवरण		खारिज किया गया		दर्ज किया गया				
(10) न्यायालय का नाम / कम्प्यूटरीकृत वाद संख्या अथवा आदेश संख्या / आदेश का दिनांक / नामान्तरण का आधार / डिजिटल हस्ताक्षर नाम / डिजिटल हस्ताक्षर दिनांक	(11) नाम / पिता-पति-संरक्षक-प्रबंधक का नाम / जाति कोड / आधार नं० (अन्तिम चार अंक) अथवा पैन नं० (6-9 स्थान के अंक) / पता / जन्मतिथि (अवयस्क हेतु)	(12) गाटे का खसरा नम्बर / यूनीक कोड	(13) क्षेत्रफल (हे.)	(14) नाम / पिता-पति-संरक्षक-प्रबंधक का नाम / जाति कोड / आधार नं० (अन्तिम चार अंक) अथवा पैन नं० (6-9 स्थान के अंक) / पता / जन्मतिथि (अवयस्क हेतु)	(15) गाटे का खसरा नम्बर / यूनीक कोड	(16) क्षेत्रफल (हे.)		

17) भूमि के सम्बन्ध में विचाराधीन राजस्व वाद/वादों की कम्प्यूटरीकृत संख्या :

(18) बंधक-मुक्त होने की स्थिति
(18.1) बंधक होने की स्थिति (संस्था अथवा बैंक का नाम/कोड/बंधक का दिनांक/धनराशि/आवेदन संख्या/खातेदार(पिता-पति-संरक्षक)) :

(18.2) बंधक-मुक्त होने की स्थिति (संस्था अथवा बैंक का नाम/कोड/बंधक-मुक्त का दिनांक/धनराशि/आवेदन संख्या/खातेदार(पिता-पति-संरक्षक)) :

(19) अभ्युक्ति :
पूर्व आदेशों का विवरण

- 1) 1425फ. व आदेश श्रीमान उपजिलाधिकारी झाँसी वाद सं.22/17-18 दिनांक 08-01-18 सरकार बनाम नगर निगम झाँसी मौजा पिछोर की खतौनी वर्ष 1423-1428फ. के खाता सं.381 पर गाटा सं.695 का रकवा 0.008 है. बंजर के खाते में अधिक दर्ज है निरस्त हो। जरिये धारा 32 या. संहिता। ह.अप.आर.के.दि.28-02-18
- 2) 1425फ. व आदेश श्रीमान उपजिलाधिकारी झाँसी वाद सं.23/17-18 दिनांक 08-01-18 सरकार बनाम नगर निगम झाँसी मौजा पिछोर की खतौनी वर्ष 1423-1428फ. के खाता सं.381 पर गाटा सं.696 का रकवा 0.065 है. अतिरिक्त दर्ज है निरस्त हो। जरिये धारा 32 या. संहिता। ह.अप.आर.के.दि.28-02-18

Data Digitally Signed by: LACHCHI RAM (R.K.)
दिनांक/समय/स्थान: 13-01-2025 02:00:29 तहसील : झाँसी
यह उद्घरण खतौनी इलेक्ट्रॉनिक दिल्लीवरी सिस्टम द्वारा तैयार की गयी है तथा डाटा डिजिटल हस्ताक्षर द्वारा हस्ताक्षरित है।

मुद्रित कर्ता : VIKASH VERMA तहसील : झाँसी
मुद्रित दिनांक एवं समय : 13-01-2025 02:00:29
Not Applicable For Online Prints उपरोक्त उद्घरण खतौनी का वैसिकेशन <https://upbhalakh.gov.in> Website पर जाकर अथवा QR Code Scan करके किया जा सकता है।





उद्धरण खतौनी (शासकीय)



उद्धरण क्रमांक : 21868020250174

ग्राम क्रमांक : 218680 ग्राम का नाम (परगना) : पिछौर(झांसी) तहसील : झांसी जनपद : झांसी फसली वर्ष : 1429-1434 (01 जुलाई, 2021 से 30 जून, 2027)
भाग : 1 (1) खाता संख्या : 00145

श्रेणी : 1-क / भूमि जो संक्रमणीय भूमिधरो के अधिकार में हो।

खातेदार का विवरण		खातेदारी प्रारम्भ होने का विवरण		भूमि का विवरण		खातेदार का अंश		
खसरा/ गाटा संख्या	(2) नाम/पिता-पति-संरक्षक-प्रबंधक का नाम / जाति कोड / आधार नं0 (अन्तिम चार अंक) अथवा पैन नं0 (6-9 स्थान के अंक) / पता / जन्मतिथि (अवयस्क हेतु)	(3) न्यायालय का नाम / कम्प्यूटरीकृत वाद संख्या अथवा आदेश संख्या / आदेश का दिनांक / जोत का आधार	(4) वर्ष	(5) गाटा (पूनीक कोड)	(6) गाटे का कुल क्षेत्रफल (हे.)	(7) हिस्से में	(8) क्षेत्रफल में (हे.)	(9) खातेदार द्वारा देय भू- राजस्व
75	बानसिंह / तेजसिंह / नि. ग्राम अमरसिंह / तेजसिंह / नि. ग्राम गिरनसिंह / तेजसिंह / नि. ग्राम		1402 फ.	75(2186800075000012)	0.0570			1.40
कुल गाटे- एक कुल क्षेत्रफल- शून्य दशमलव शून्य पूर्व सात शून्य (हेक्टेयर) कुल भू-राजस्व - एक दशमलव चार शून्य रूपये								
नामान्तरण / परिवर्तन का विवरण		खारिज किया गया		दर्ज किया गया				
(10) न्यायालय का नाम / कम्प्यूटरीकृत वाद संख्या अथवा आदेश संख्या / आदेश का दिनांक / नामान्तरण का आधार / डिजिटल हस्ताक्षर नाम / डिजिटल हस्ताक्षर दिनांक	(11) नाम / पिता- पति-संरक्षक- प्रबंधक का नाम / जाति कोड / आधार नं0 (अन्तिम चार अंक) अथवा पैन नं0 (6-9 स्थान के अंक) / पता /	(12) गाटे का खसरा नम्बर / पूनीक कोड	(13) क्षेत्रफल (हे.)	(14) नाम / पिता-पति- संरक्षक-प्रबंधक का नाम / जाति कोड / आधार नं0 (अन्तिम चार अंक) अथवा पैन नं0 (6- 9 स्थान के अंक) / पता / जन्मतिथि (अवयस्क हेतु)	(15) गाटे का खसरा नम्बर / पूनीक कोड	(16) क्षेत्रफल (हे.)		

जन्मतिथि (अवयस्क हेतु)					
1) राजस्व न्यायालय (तहसीलदार) /T201806370106734 /24-02-2023 /वसीयत /LACHCHHI RAM /14-09-2023 2) ऑनलाइन उत्तराधिकार /2024616600860000049 /24-01-2024 / वरासत /LACHCHHI RAM /11-02-2024 3) ऑनलाइन उत्तराधिकार /20246166008600000958 /27-04-2024 / वरासत /Lachchhi Ram /30-04-2024	1.1) अमरसिंह/ तेजसिंह/नि. ग्राम (शेष क्षेत्रफल : 0.0000) 2.1) बानसिंह/ तेजसिंह/नि. ग्राम (शेष क्षेत्रफल : 0.0000) 3.1) अमरसिंह/ तेजसिंह/नि. ग्राम (शेष क्षेत्रफल : 0.0000)	75(2186800075000012)	1.1) 0.0000 2.1) 0.0000 3.1) 0.0000 1.1) सदीप यादव/ चन्दनसिंह/पिछोर 1.2) प्रशान्त यादव/ जितेन्द्रसिंह/पिछोर 1.3) कृष्णकांत यादव/ जितेन्द्रसिंह/पिछोर 2.1) दिलीप यादव/स्व: बान सिंह यादव/78 K पिछोर मेडिकल कॉलेज झाँसी 2.2) नवराज सिंह यादव/ स्व: बान सिंह यादव/78 K पिछोर मेडिकल कॉलेज झाँसी 2.3) रामकुंवर/स्व: बान सिंह यादव/78 K पिछोर मेडिकल कॉलेज झाँसी 3.1) श्रीमती कुरुम सिंह/ स्वन्देवेन्द्र सिंह/डीएच- 1/10-ए जे०डी०ए० कॉलोनी वीरागना नगर झाँसी उत्तर प्रदेश 284128 3.2) शिवराज सिंह/ स्वन्देवेन्द्र सिंह/डीएच- 1/10-ए वीरागना नगर मेडिकल कॉलेज झाँसी उत्तर प्रदेश 284128	75(2186800075000012)	1.1) 0.0000 1.2) 0.0000 1.3) 0.0000 2.1) 0.0000 2.2) 0.0000 2.3) 0.0000 3.1) 0.0000 3.2) 0.0000

(17) भूमि के सम्बन्ध में विचाराधीन राजस्व वाद/वादों की कम्प्यूटरीकृत संख्या :

(18) बंधक/बंधक-मुक्त होने की स्थिति


(18.1) बंधक होने की स्थिति (संस्था अथवा बैंक का नाम/कोड/बंधक का दिनांक/धनराशि/आवेदन संख्या/खातेदार(पिता-पति-संरक्षक)):

(18.2) बंधक-मुक्त होने की स्थिति (संस्था अथवा बैंक का नाम/कोड/बंधक-मुक्त का दिनांक/धनराशि/आवेदन संख्या/खातेदार(पिता-पति-संरक्षक)):

(19) अभ्युक्ति :

- 1) 1413फ.देखो आदेश खाता सं.137/118पर वानसिंह की भूमि वयक दर्ज है जारिये भूमि वयक पत्र । ह.अप.19-7-06 (डिजिटल हस्ताक्षर : LACHCHHI RAM/22-12-2021)
- 2) 1425फ.व आदेश शाखा प्रब.सर्व यू.पी.ग्रामीण बैंक शाखा करगुवा मेडीकल शांसी मीजा पिछोर तह.शांसी के खाता सं.128,131,129 खातेदार बानसिंह पुत्र तेजसिंह नि.ग्राम ने भूमि वयक रखी थी।भूमि मुक्त पत्र दि.9-1-18के आधार पर भूमि वयक मुक्त की गई। जारिये भूमि मुक्त पत्र।ह.अप.10-1-18 (डिजिटल हस्ताक्षर : LACHCHHI RAM/22-12-2021)

21-11-2020

<p>13) 1429फ. व आदेश श्रीमान स्या.तहसीलदार सदर झांसी वाद सं. 3677/2021/17202106370109692/24.09.2021 मौजा पिछोर तहसील व जिला झांसी की खतौनी बर्ष 1423-1428 फसली के खाला संख्या 131 के गाटा संख्या 75 रकबा 0.057है. का 23 भाग यानि रकबा 0.038है. अपना सम्पूर्ण अंश वय भू.सं.60ख के अनुसार पर से विक्रेता/खालेदार देवेन्द्र सिंह पुत्र लखन सिंह निवासी डी.एच. 1/10, जे.डी.ए. कॉलौनी, वीरगंगा नगर तहसील व जिला झांसी का नाम खारिज करके उनके स्थान पर क्रेता बान सिंह यादव पुत्र स्व. तेज सिंह निवासी 78, पिछोर तहसील व जिला झांसी का नाम पंजीकृत विक्रय पत्र दिनांक 30.07.2021 के आधार पर दर्ज हो। जरिये परवाना ह.अप.आर.के.24.09.21</p> <p>14) 1429फ. व आदेश श्रीमान स्या.तहसीलदार झांसी वाद सं. 3676/2021/17202106370109691/26.10.21 मौजा पिछोर तहसील व जिला झांसी की खतौनी बर्ष 1423-1428 फसली के खाला संख्या 131 के गाटा संख्या 57/0.069, 69/0.036, 61/1/0.231है. कुल अकितार रकबा 0.336है. का 1/3 भाग यानि रकबा 0.112है. यानि अपना सम्पूर्ण भाग वय भू.सं.60ख के अनुसार पर से विक्रेता/खालेदार बान सिंह यादव पुत्र स्व. तेज सिंह निवासी दिनांक 30.07.2021 के आधार पर वतौर संक्रमणीय भूमिधर सहखालेदार दर्ज हो। जरिये परवाना ह.अप.आर.के.27.10.2021</p> <p>15) 1429फ. व आदेश श्रीमान स्या.तहसीलदार झांसी वाद सं. 3680/2021/17202106370109695/26.10.2021 मौजा पिछोर तहसील व जिला झांसी की खतौनी बर्ष 1423-1428 फसली के खाला संख्या 131 के गाटा संख्या 50/0.065, 56/0.045, 68/1/0.008है. कुल अकितार रकबा 0.118है. का 1/3 भाग यानि रकबा 0.0393है. यानि अपना सम्पूर्ण भाग वय भू.सं.60ख के अनुसार पर से विक्रेता/खालेदार बान सिंह यादव पुत्र स्व. तेज सिंह निवासी दिनांक 30.07.2021 के आधार पर वतौर संक्रमणीय भूमिधर सहखालेदार दर्ज हो। जरिये परवाना ह.अप.आर.के.27.10.21</p> <p>16) 1429फ. व आदेश श्रीमान स्या.तहसीलदार झांसी वाद सं. 46/2022/17202206370100144/11.02.2022 मौजा पिछोर तहसील व जिला झांसी की खतौनी बर्ष 1429-1434 फसली के खाला संख्या 131 के गाटा संख्या 118सि.0.114,121/0.081,122/1/0.045है. कुल अकितार रकबा 0.240है. मे से 1/3 अपना सम्पूर्ण हिस्सा यानि रकबा 0.080है. वय भू.सं.60ख के अनुसार पर से विक्रेता/खालेदार गिरन सिंह यादव पुत्र तेज सिंह यादव दीपा राय पत्नी हरीप्रकाश राय निवासीगण ए.एम. 2/2, वीरगंगा नगर कानपुर रोड, तहसील व जिला झांसी का नाम पंजीकृत विक्रय पत्र दिनांक 18.12.2021 के आधार पर वतौर संक्रमणीय भूमिधर दर्ज हो। जरिये परवाना ह.अप.आर.के.11.02.22</p> <p>17) 1429 फ. व आदेश श्रीमान स्या.तहसीलदार झांसी वाद सं.1189/2022/टी202206370102658/16.04.2022 मौजा पिछोर तहसील व जिला झांसी की खतौनी बर्ष 1429-1434 फसली के खाला संख्या 145 के गाटा संख्या 801/1/1 रकबा 0.032 है0 का 1/3 भाग यानि रकबा 0.011 है0 अपना सम्पूर्ण अंश वय भू.सं.60ख के अनुसार पर से दानकर्ता/खालेदार गिरन सिंह यादव पुत्र स्व. तेज सिंह यादव निवासी बी0एन0-36, शिवाजी पथ केन्ट नाम पंजीकृत दान पत्र दिनांक 24.02.2022 के आधार पर वतौर संक्रमणीय भूमिधर दर्ज हो। जरिये परवाना ह.अप.आर.के.22.06.2022</p> <p>18) 1429 फ. व आदेश श्रीमान स्या. तहसीलदार झांसी वाद सं.1190/2022/टी202206370102859/16.04.2022 मौजा पिछोर तहसील व जिला झांसी की खतौनी बर्ष 1429-1434 फसली के खाला संख्या 145 के गाटा संख्या 669/0.081, 671/0.036 है0 कुल 2 कितार रकबा 0.117 है0 का 1/3 भाग यानि रकबा 0.039 है0 अपना सम्पूर्ण अंश वय भू.सं.60ख के अनुसार पर से दानकर्ता/खालेदार गिरन सिंह यादव पुत्र स्व. तेज सिंह यादव निवासी बी0एन0-36, शिवाजी पथ केन्ट तोपखाना बाजार तहसील व जिला झांसी का नाम खारिज करके उनके स्थान पर दानगृहीता मानवेन्द्र सिंह यादव पुत्र गिरन सिंह यादव निवासी बी0एन0-36, शिवाजी पथ केन्ट तोपखाना बाजार तहसील व जिला झांसी का नाम पंजीकृत दान पत्र दिनांक 24.02.2022 के आधार पर वतौर संक्रमणीय भूमिधर दर्ज हो।जरिये परवाना ह.अप.आर.के.22.06.2022</p>	<p>Data Digitally Signed by: LACHHMI RAM (R K) दिनांक/समय/स्थान: 13-01-2025 02:00:40 तहसील : झांसी</p> <p>यह उद्घरण खतौनी इलेक्ट्रॉनिक दिस्त्रिबरी सिस्टम द्वारा तैयार की गयी है तथा डाटा डिजिटल हस्ताक्षर द्वारा हस्ताक्षरित है।</p> <p>सुद्विध कर्ता : VIKASH VERMA तहसील : झांसी सुद्विध दिनांक एवं समय : 13-01-2025 02:00:40</p> <p>Not Applicable For Online Prints उपरोक्त उद्घरण खतौनी का वैशिकेशन https://upbphulekh.gov.in Website पर जाकर अपना QR Code Scan करके किया जा सकता है।</p>	
--	---	---

उद्धरण खतौनी (शासकीय)

उद्धरण क्रमांक : 21868020250160

ग्राम क्रमांक : 2186880 ग्राम का नाम (परगना) : पिडौर (झांसी) तहसील : झांसी जनपद : झांसी फसली वर्ष : 1429-1434 (01 जुलाई, 2021 से 30 जून, 2027)
भाग : 1 (1) खाता संख्या : 00423

श्रेणी : 6-1 / अकृषिक भूमि - जलमय भूमि ।

खातेदार का विवरण		खातेदारी प्रारम्भ होने का विवरण		भूमि का विवरण		खातेदार का अंश		
खसरा/ गाटा संख्या	(2) नाम/पिता-पति-संरक्षक-प्रबंधक का नाम / जाति कोड / आधार नं० (अन्तिम चार अंक) अथवा पैन नं० (6-9 स्थान के अंक) / पता / जन्मतिथि (अवयस्क हेतु)	(3) न्यायालय का नाम / कम्प्यूटरीकृत वाद संख्या अथवा आदेश संख्या / आदेश का दिनांक / जीत का आधार	(4) वर्ष	(5) गाटा (यूनीक कोड)	(6) गाटे का कुल क्षेत्रफल (हे.)	(7) हिस्से में	(8) क्षेत्रफल में (हे.)	(9) खातेदार द्वारा देय भू-राजस्व
17	1) नाता//			17(2186800017000061)	0.1010	1) 1/1	1) 0.1010	0.00
कुल गाटे- एक कुल क्षेत्रफल- शून्य दशमलव एक शून्य एक शून्य (हेक्टेयर)		कुल भू-राजस्व - शून्य दशमलव शून्य शून्य रूपये		कुल अंश का क्षेत्रफल - शून्य दशमलव एक शून्य एक शून्य (हेक्टेयर)				


नामान्तरण / परिवर्तन का विवरण

खारिज किया गया

दर्ज किया गया

(10) न्यायालय का नाम / कम्प्यूटरीकृत वाद संख्या अथवा आदेश संख्या / आदेश का दिनांक / नामान्तरण का आधार / डिजिटल हस्ताक्षर नाम / डिजिटल हस्ताक्षर दिनांक	(11) नाम / पिता-पति-संरक्षक-प्रबंधक का नाम / जाति कोड / आधार नं० (अन्तिम चार अंक) अथवा पैन नं० (6-9 स्थान के अंक) / पता / जन्मतिथि (अवयस्क हेतु)	(12) गाटे का खसरा नम्बर / यूनीक कोड	(13) क्षेत्रफल (हे.)	(14) नाम / पिता-पति-संरक्षक-प्रबंधक का नाम / जाति कोड / आधार नं० (अन्तिम चार अंक) अथवा पैन नं० (6-9 स्थान के अंक) / पता / जन्मतिथि (अवयस्क हेतु)	(15) गाटे का खसरा नम्बर / यूनीक कोड	(16) क्षेत्रफल (हे.)

संशोधन में विचाराधीन राजस्व वादावादी की कम्प्यूटरीकृत संख्या :

(18) बंधक/बंधक-मुक्त होने की स्थिति (18.1) बंधक होने की स्थिति (संस्था अथवा बैंक का नाम/कोड/बंधक का दिनांक/धनराशि/आवेदन संख्या/खातेदार(पिता-पति-संरक्षक)) : (18.2) बंधक-मुक्त होने की स्थिति (संस्था अथवा बैंक का नाम/कोड/बंधक-मुक्त का दिनांक/धनराशि/आवेदन संख्या/खातेदार(पिता-पति-संरक्षक)) :		
(19) अभ्युक्ति :		
पूर्व आदेशों का विवरण		
Data Digitally Signed by: LACHCHHI RAM (R.K.) दिनांक/समय/स्थान: 13-01-2025 01:57:53 तहसील : झांसी	मुद्रित कर्ता : VIKASH VERMA तहसील : झांसी मुद्रित दिनांक एवं समय: 13-01-2025 01:57:53	
यह उद्घरण स्वतंत्रनी इलेक्ट्रॉनिक डिजीवसी सिस्टम द्वारा तैयार की गयी है तथा डाटा डिजीटल हस्ताक्षर द्वारा हस्ताक्षरित है।	Not Applicable For Online Prints ① उपरोक्त उद्घरण स्वतंत्रनी का वेरीफिकेशन https://uphulakh.gov.in Website पर जाकर अथवा QR Code Scan करके किया जा सकता है।	

उद्धरण खतौनी (शासकीय)



ग्राम क्रमांक : 2186880

भाग : 1

(1) खाता संख्या : 00235

ग्राम का नाम (परगना) : पिछौर (शांसी)

तहसील : शांसी

जनपद : शांसी

फसली वर्ष : 1429-1434 (01 जुलाई, 2021 से 30 जून, 2027)

उद्धरण क्रमांक : 218688020250162

श्रेणी : 1-क / भूमि जो संक्रमणीय भूमिधरो के अधिकार में हो।

खातेदार का विवरण

खातेदारी प्रारम्भ होने का विवरण

भूमि का विवरण

खातेदार का अंश

खसरा/ गाटा संख्या	(2) नाम/पिता-पति-संरक्षक-प्रबंधक का नाम / जाति कोड / आधार नं० (अन्तिम चार अंक) अथवा पैन नं० (6-9 स्थान के अंक) / पता / जन्मतिति (अवयस्क हेतु)	(3) न्यायालय का नाम / कम्प्यूटरीकृत वाद संख्या अथवा आदेश संख्या / आदेश का दिनांक / जीत का आधार	(4) वर्ष	(5) गाटा (यूनीक कोड)	(6) गाटे का कुल क्षेत्रफल (हे.)	(7) हिस्से में	(8) क्षेत्रफल में (हे.)	(9) खातेदार द्वारा देय भू-राजस्व
24/1	रामसहाय / भगवानदास / नि. ग्राम चन्दनसिंह / भगवानदास / नि. ग्राम अखलेश कुमार / भगवानदास / नि. ग्राम		1360 फ.	24/1(21868800024100112)	0.0810			1.35
कुल गाटे- एक कुल क्षेत्रफल-शून्य दशमलव शून्य आठ एक शून्य (हिस्टेपर) कुल भू-राजस्व - एक दशमलव तीन पाँच रुपये								

नामान्तरण / परिवर्तन का विवरण

खारिज किया गया

दर्ज किया गया

(10) न्यायालय का नाम / कम्प्यूटरीकृत वाद संख्या अथवा आदेश संख्या / आदेश का दिनांक / नामान्तरण का आधार / डिजिटल हस्ताक्षर नाम / डिजिटल हस्ताक्षर दिनांक	(11) नाम / पिता-पति-संरक्षक-प्रबंधक का नाम / जाति कोड / आधार नं० (अन्तिम चार अंक) अथवा पैन नं० (6-9 स्थान के अंक) / पता / जन्मतिति (अवयस्क हेतु)	(12) गाटे का खसरा नम्बर / यूनीक कोड	(13) क्षेत्रफल (हे.)	(14) नाम / पिता-पति-संरक्षक-प्रबंधक का नाम / जाति कोड / आधार नं० (अन्तिम चार अंक) अथवा पैन नं० (6-9 स्थान के अंक) / पता / जन्मतिति (अवयस्क हेतु)	(15) गाटे का खसरा नम्बर / यूनीक कोड	(16) क्षेत्रफल (हे.)

(17) भूमि के सम्बन्ध में विवादाधीन राजस्व वाद/वादों की कम्प्यूटरीकृत संख्या :

(18) बंधक/बंधक-मुक्त होने की स्थिति

(18.1) बंधक होने की स्थिति (संस्था अथवा बैंक का नाम/कोड/बंधक का दिनांक/धनराशि/आवेदन संख्या/खातेदार(पिता-पति-संरक्षक)):

(18.2) बंधक-मुक्त होने की स्थिति (संस्था अथवा बैंक का नाम/कोड/बंधक-मुक्त का दिनांक/धनराशि/आवेदन संख्या/खातेदार(पिता-पति-संरक्षक)):

(19) अभ्युक्ति :

पूर्व आदेशों का विवरण

Data Digitally Signed by: LACHCHHI RAM (R.K.)

दिनांक/समय/स्थान: 13-01-2025 01:58:10 तहसील : झांसी

● यह उद्घरण खतौनी इलेक्ट्रॉनिक डिजीवरी सिस्टम द्वारा तैयार की गयी है तथा डाटा डिजीटल हस्ताक्षर द्वारा हस्ताक्षरित है।

मुद्रित कर्ता : VIKASH VERMA तहसील : झांसी

मुद्रित दिनांक एवं समय: 13-01-2025 01:58:10

● Not Applicable For Online Prints ● उपरोक्त उद्घरण खतौनी का वैरीफिकेशन <https://uphniulekh.gov.in> Website पर जाकर अथवा QR Code Scan करके किया जा सकता है।





उद्धरण खतौनी (शासकीय)



उद्धरण क्रमांक : 21868020250164

ग्राम क्रमांक : 218680 ग्राम का नाम (परगना) : पिछौर(झांसी) तहसील : झांसी जनपद : झांसी फसली वर्ष : 1429-1434 (01 जुलाई, 2021 से 30 जून, 2027)
भाग : 1 (1) खाता संख्या : 00437

श्रेणी : 6-4 / जो अन्य कारणों से अकृषित हो ।

खातेदार का विवरण		खातेदारी प्रारम्भ होने का विवरण		भूमि का विवरण		खातेदार का अंश		
खसरा/ गाटा संख्या	(2) नाम/पिता-पति-संरक्षक-प्रबंधक का नाम / जाति कोड / आधार नं० (अन्तिम चार अंक) अथवा पैन नं० (6-9 स्थान के अंक) / पता / जन्मतिथि (अवयस्क हेतु)	(3) न्यायालय का नाम / कम्प्यूटरीकृत वाद संख्या अथवा आदेश संख्या / आदेश का दिनांक / जोत का आधार	(4) वर्ष	(5) गाटा (यूनीक कोड)	(6) गाटे का कुल क्षेत्रफल (हे.)	(7) हिस्से में	(8) क्षेत्रफल में (हे.)	(9) खातेदार द्वारा देय भू-राजस्व
24/2	1) परर//			24/2(2186800024100264)	0.0360	1) 1/1	1) 0.0360	0.00
कुल गाटे- एक कुल क्षेत्रफल- शून्य दशमलव शून्य तीन छः शून्य (हेक्टेयर) कुल भू-राजस्व - शून्य दशमलव शून्य शून्य रुपये कुल अंश का क्षेत्रफल - शून्य दशमलव शून्य तीन छः शून्य (हेक्टेयर)								
नामान्तरण / परिवर्तन का विवरण		खारिज किया गया		दर्ज किया गया				
(10) न्यायालय का नाम / कम्प्यूटरीकृत वाद संख्या अथवा आदेश संख्या / आदेश का दिनांक / नामान्तरण का आधार / डिजिटल हस्ताक्षर नाम / डिजिटल हस्ताक्षर दिनांक	(11) नाम / पिता-पति-संरक्षक-प्रबंधक का नाम / जाति कोड / आधार नं० (अन्तिम चार अंक) अथवा पैन नं० (6-9 स्थान के अंक) / पता / जन्मतिथि (अवयस्क हेतु)	(12) गाटे का खसरा नम्बर	(13) क्षेत्रफल (हे.)	(14) नाम / पिता-पति-संरक्षक-प्रबंधक का नाम / जाति कोड / आधार नं० (अन्तिम चार अंक) अथवा पैन नं० (6-9 स्थान के अंक) / पता / जन्मतिथि (अवयस्क हेतु)	(15) गाटे का खसरा नम्बर / यूनीक कोड	(16) क्षेत्रफल (हे.)		

(17) भूमि के सम्बन्ध में विचाराधीन राजस्व वाद/वादों की कम्प्यूटरीकृत संख्या :


(18) बंधक/बंधक-मुक्त होने की स्थिति

(18.1) बंधक होने की स्थिति (संस्था अथवा बैंक का नाम/कोड/बंधक का दिनांक/धनराशि/आवेदन संख्या/जातोदार(पिता-पति-सरक्षक)) :

(18.2) बंधक-मुक्त होने की स्थिति (संस्था अथवा बैंक का नाम/कोड/बंधक-मुक्त का दिनांक/धनराशि/आवेदन संख्या/जातोदार(पिता-पति-सरक्षक)) :

(19) अभ्युक्ति :

पूर्व आदेशों का विवरण

<p>Data Digitally Signed by: LACHOHI RAM (R.K.) दिनांक/समय स्थान: 13-01-2025 01:58:22 तहसील : झांसी ● यह उद्घरण खतौनी इलेक्ट्रॉनिक डिजिटल सिग्नेचर द्वारा तैयार की गयी है तथा डाटा डिजिटल हस्ताक्षर द्वारा हस्ताक्षरित है।</p>	<p>मुद्रित कर्ता : VIKASH VERMA तहसील : झांसी मुद्रित दिनांक एवं समय: 13-01-2025 01:58:22 ● Not Applicable For Online Prints ● उपरोक्त उद्घरण खतौनी का वैशिकेयन https://upshulakh.gov.in Website पर जाकर अथवा QR Code Scan करके किया जा सकता है।</p>	
--	---	--



उद्धरण खतौनी (शासकीय)




उद्धरण क्रमांक : 21868020250161

ग्राम क्रमांक : 218680 ग्राम का नाम (परगना) : पिछौर(झांसी) तहसील : झांसी जनपद : झांसी फसली वर्ष : 1429-1434 (01 जुलाई, 2021 से 30 जून, 2027)
भारा : 1 (1) खाता संख्या : 00077

श्रेणी : 1-क / भूमि जो संक्रमणीय भूमिधरो के अधिकार में हो।

खातेदार का विवरण		खातेदारी प्रारम्भ होने का विवरण			भूमि का विवरण		खातेदार का अंश			
खसरा/गाटा संख्या	(2) नाम/पिता-पति-संरक्षक-प्रबंधक का नाम / जाति कोड / आधार नं० (अन्तिम चार अंक) अथवा पैन नं० (6-9 स्थान के अंक) / पता / जन्मतिथि (अवयस्क हेतु)	(3) न्यायालय का नाम / कम्प्यूटरीकृत वाद संख्या अथवा आदेश संख्या / आदेश का दिनांक / जीत का आधार	(4) वर्ष	(5) गाटा (यूनीक कोड)	(6) गाटे का कुल क्षेत्रफल (हे.)	(7) हिस्से में	(8) क्षेत्रफल में (हे.)	(9) खातेदार द्वारा देय भू-राजस्व		
24मि.	जनादीश प्रसाद / कामता प्रसाद / नि पिछौर तहसील झांसी । श्रीमती गीता परमार्थी / पत्नी जितेन्द्र बहादुर पुत्री प्रेमदेव वर्मा / 14वारेनांज सीपरी वाजार श्रीमती प्रतिमा खरे / पत्नी मयंक खरे पुत्री राधेश्याम खरे / एन.4सेक्टर 12-नोयडा हाल नि.सीपरी वाजार प्रतीक सैमसन / तिमोथी सैमसन / 1082/1 खुशीपुरा			1409 फ. (2186800024200112)	24मि. 0.0810			0.50		
कुल गाटे- एक कुल क्षेत्रफल- शून्य दशमलव शून्य आठ एक शून्य (हिंदेपर)		कुल भू-राजस्व- शून्य दशमलव पाँच शून्य रुपये								
नामान्तरण / परिवर्तन का विवरण		खारिज किया गया			दर्ज किया गया					
(10) न्यायालय का नाम / कम्प्यूटरीकृत वाद संख्या अथवा संख्या / आदेश का दिनांक / नामान्तरण का आधार	(11) नाम / पिता-पति-संरक्षक-प्रबंधक का नाम / जाति कोड /	(12) गाटे का खसरा	(13) क्षेत्रफल (हे.)	(14) नाम / पिता-पति-संरक्षक-प्रबंधक का नाम / जाति कोड /	(15) गाटे का खसरा नम्बर / यूनीक कोड	(16) क्षेत्रफल (हे.)				

आधार नं० (अन्तिम चार अंक) अथवा पैन नं० (6-9 स्थान के अंक) / पता / जन्मतिथि (अवयस्क हेतु)	नम्बर / यूनीक कोड	आधार नं० (अन्तिम चार अंक) अथवा पैन नं० (6-9 स्थान के अंक) / पता / जन्मतिथि (अवयस्क हेतु)
(17) भूमि के सम्बन्ध में विचाराधीन राजस्व वाद/वादों की कम्प्यूटरीकृत संख्या :		
(18) बंधक/बंधक-मुक्त होने की स्थिति		
(18.1) बंधक होने की स्थिति (संस्था अथवा बैंक का नाम/कोड/बंधक का दिनांक/धनराशि/आवेदन संख्या/खातेदार(पिता-पति-संरक्षक)) :		
(18.2) बंधक-मुक्त होने की स्थिति (संस्था अथवा बैंक का नाम/कोड/बंधक-मुक्त का दिनांक/धनराशि/आवेदन संख्या/खातेदार(पिता-पति-संरक्षक)) :		
(19) अभ्युक्ति :		
पूर्व आदेशों का विवरण		
1) 1430फ. व आदेश श्रीमान ना.तह झांसी प्रा.पत्र /20-10-22मैजा पिछोर की वर्तमान खतौनी वर्ष 1429-1434फ. के खाता सं.77गाटा सं.24मि.रकवा 0.081 हे.से प्रार्थी प्रतीक सैमसन पुत्र तिमोथी सैमसन नि.1082/1 खुशीपुरा का नाम खारिज होकर खाता सं.78क गाटा सं.10रकवा 0.040 हे.पर जगदीश पुत्र कामलाप्रसाद नि.पिछोर के नाम के साथ सहखातेदार दर्ज किया हो।जरिये प्रा.पत्र।ह.अप.आर.के.02-11-22		
Data Digitally Signed by: LACHCHMI RAM (R.K.) दिनांक/समय/स्थान: 13-01-2025 01:58:02 तहसील : झांसी		
● यह उद्घरण खतौनी इलेक्ट्रॉनिक डिजीकरी सिस्टम द्वारा तैयार की गयी है तथा डाटा डिजीटल हस्ताक्षर द्वारा हस्ताक्षरित है।		
मुद्रित कर्ता : VIKASH VERMA तहसील : झांसी		
● Not Applicable For Online Prints ● उपरोक्त उद्घरण खतौनी का वेशिकेशन https://upbhublekh.gov.in Website पर जाकर अथवा QR Code Scan करके किया जा सकता है।		
		



उद्धरण खतौनी (शासकीय)



उद्धरण क्रमांक : 21868020250163

ग्राम क्रमांक : 2186880 ग्राम का नाम (परगना) : पिछौर(झांसी) तहसील : झांसी जनपद : झांसी फसली वर्ष : 1429-1434 (01 जुलाई, 2021 से 30 जून, 2027)
भाग : 1 (1) खाता संख्या : 00437
श्रेणी : 6-4 / जो अन्य कारणों से अकृषित हो ।

खातेदार का विवरण		खातेदारी प्रारम्भ होने का विवरण		भूमि का विवरण		खातेदार का अंश			
गाटा संख्या	(2) नाम/पिता-पति-संरक्षक-प्रबंधक का नाम / जाति कोड / आधार नं० (अन्तिम चार अंक) अथवा पैन नं० (6-9 स्थान के अंक) / पता / जन्मतिथि (अवयस्क हेतु)	(3) न्यायालय का नाम / कम्प्यूटीकृत वाद संख्या अथवा आदेश संख्या / आदेश का दिनांक / जात का आधार	(4) वर्ष	(5) गाटा (यूनीक कोड)	(6) गाटे का कुल क्षेत्रफल (हे.)	(7) हिस्से में	(8) क्षेत्रफल में (हे.)	(9) खातेदार द्वारा देय भू राजस्व	
24/4	1) परत्पर//			24/4(2186800024100464)	0.0120	1) 1/1	1) 0.0120	0.00	
कुल गाटे- एक कुल क्षेत्रफल- शून्य दशमलव शून्य एक दो शून्य (दिकेपर)		कुल भू-राजस्व - शून्य दशमलव शून्य रूपये		कुल अंश का क्षेत्रफल - शून्य दशमलव शून्य एक दो शून्य (दिकेपर)					
नामान्तरण / परिवर्तन का विवरण		खारिज किया गया		दर्ज किया गया					
(10) न्यायालय का नाम / कम्प्यूटीकृत वाद संख्या अथवा आदेश संख्या / आदेश का दिनांक / नामान्तरण का आधार / डिजिटल हस्ताक्षर नाम / डिजिटल हस्ताक्षर दिनांक	(11) नाम / पिता-पति-संरक्षक-प्रबंधक का नाम / जाति कोड / आधार नं० (अन्तिम चार अंक) अथवा पैन नं० (6-9 स्थान के अंक) / पता / जन्मतिथि (अवयस्क हेतु)	(12) गाटे का खसरा नम्बर / यूनीक कोड	(13) क्षेत्रफल (हे.)	(14) नाम / पिता-पति-संरक्षक-प्रबंधक का नाम / जाति कोड / आधार नं० (अन्तिम चार अंक) अथवा पैन नं० (6-9 स्थान के अंक) / पता / जन्मतिथि (अवयस्क हेतु)	(15) गाटे का खसरा नम्बर / यूनीक कोड	(16) क्षेत्रफल (हे.)			

(17) भूमि के सम्बन्ध में विचाराधीन राजस्व वाद/वादों की कम्प्यूटरीकृत संख्या :

(18) बंधक/बंधक-मुक्त होने की स्थिति

(18.1) बंधक होने की स्थिति (संस्था अथवा बैंक का नाम/कोड/बंधक का दिनांक/धनराशि/आवेदन संख्या/खातदार(पिता-पति-संरक्षक)) :

(18.2) बंधक-मुक्त होने की स्थिति (संस्था अथवा बैंक का नाम/कोड/बंधक-मुक्त का दिनांक/धनराशि/आवेदन संख्या/खातदार(पिता-पति-संरक्षक)) :

(19) अभ्युक्ति :

पूर्व आदेशों का विवरण

Data Digitally Signed by: LACHCHI RAM (R.K.)
दिनांक/समय/स्थान: 13-01-2025 01:58:16 तहसील : झंसी
① यह उद्घरण खतौनी इलेक्ट्रॉनिक डिजीवरी सिस्टम द्वारा तैयार की गयी है तथा जाटा डिजीटल हस्ताक्षर द्वारा हस्ताक्षरित है।

मुद्रित कर्ता : VIKASH VERMA तहसील : झंसी
मुद्रित दिनांक एवं समय: 13-01-2025 01:58:16
① Not Applicable For Online Prints ② उपरोक्त उद्घरण खतौनी का वैसीफिकेशन <https://pphulalekh.gov.in> Website पर जाकर अथवा QR Code Scan करके किया जा सकता है।



